

SISTEMA DE XESTIÓN FORESTAL SOSTIBLE "ESTUDO SOBRE A IDENTIFICACIÓN E CARACTERIZACIÓN DE ÁREAS CON ALTOS VALORES DE CONSERVACIÓN"	Outros SXFSXU-OU-013
--	---------------------------------

ESTUDO SOBRE A IDENTIFICACIÓN E CARACTERIZACIÓN DE ÁREAS CON ALTOS VALORES DE CONSERVACIÓN

CONSELLERÍA DO MEDIO RURAL
DIRECCIÓN XERAL DE PLANIFICACIÓN E ORDENACIÓN FORESTAL
San Lázaro, s/n
15781 Santiago de Compostela
Tfno.: 981 546 109
forestal.mediorural@xunta.gal

ÍNDICE

INTRODUCCIÓN, XUSTIFICACIÓN E OBXECTIVOS	7
1. IDENTIFICACIÓN.....	8
1.1 CONFIGURACIÓN DO CERTIFICADO	12
1.2 ANÁLISE.....	13
1.2.1 ID893_MONTE MONTAREDA E CORREDOIRA (A PASTORIZA, LUGO)	15
1.2.2 ID3290_MONTE CARBOEIRO (LARACHA, A CORUÑA)	17
1.2.3 ID3275_MONTE DA BRAXE (CEDEIRA, A CORUÑA)	19
1.2.4 ID3440_MONTE PARAMEDELA (A POBRA DO BROLLÓN, LUGO)	21
1.2.5 ID3465_MONTE SERRA DA PENEDA, SAN MIGUEL, NOVELLE E CARIXA (ARNOIA, OURENSE)	23
1.2.6 ID3493_MONTE SAN CIBRÁN, ARADAS E OUTROS (VIGO, PONTEVEDRA).....	25
1.2.7 ID3327_MONTE CARABELOTE (ORTIGUEIRA, A CORUÑA)	27
1.2.8 ID8_MONTE PEÓN, PEDREGAL E CHAN DE CARGUEIRO (BOIRO, A CORUÑA)	29
1.2.9 ID10_MONTE BARBANZA DE MOIMENTA (BOIRO, A CORUÑA).....	31
1.2.10 ID21_MONTE MIEITES (BOIRO, A CORUÑA).....	33
1.2.11 ID3278_MONTE LUME (CEDEIRA, A CORUÑA)	35
1.2.12 ID3283_MONTE CAMPELO (CORISTANCO, A CORUÑA)	37
1.2.13 ID56_MONTE XALO (CULLEREDO, A CORUÑA).....	39
1.2.14 ID76_MONTE DE BURZÓ (LOUSAME, A CORUÑA).....	41
1.2.15 ID78_MONTE DE ALDARIZ (LOUSAME, A CORUÑA)	43
1.2.16 ID87_Monte BARREIRA E GUIENDE (LOUSAME, A CORUÑA)	45
1.2.17 ID145_MONTE DE TOREA (MUROS, A CORUÑA).....	47
1.2.18 ID3322_MONTE SESTAIO (MUROS, A CORUÑA).....	49
1.2.19 ID206_MONTE BALTEIRO, FOLGOSO E RÍO PORTAS, LOBEIRAS, LIXO, SALMÓN E RECOBO E AXEITOS (RIBEIRA, A CORUÑA).....	51
1.2.20 ID392_MONTE XUNQUIÑAS (CERVANTES, LUGO).....	53
1.2.21 ID442_MONTE BACARIZA DE NOGUEIRA, DO CANDEDO E FERVEDOIRA (CHANTADA, LUGO)	55
1.2.22 ID438_MONTE CORVA (COSPEITO, LUGO)	57
1.2.23 ID3398_MONTE VIEIRO (A FONSAGRADA, LUGO).....	59
1.2.24 ID3418_MONTE ALLONCA (A FONSAGRADA, LUGO)	61

1.2.25	ID495_ MONTE ANAFREITA (FRIOL, LUGO)	63
1.2.26	ID504_ MONTE XIÁ (FRIOL, LUGO)	65
1.2.27	ID514_ MONTE VILAFIZ (FRIOL, LUGO).....	67
1.2.28	ID549_ MONTE GUNTÍN (GUNTÍN, LUGO).....	69
1.2.29	ID641_ MONTE PENA DO REI, LAMABOA E PENA RUBIA (LUGO)	71
1.2.30	ID710_ MONTE ROBLEDO (tamén chamado Robledo de rao) (NAVIA DE SUARNA, LUGO)	73
1.2.31	ID819_ Monte CHAO DA CANDA E PENA MACEDA-LOMBA E CHAO DA SEARA (AS NOGAIS, LUGO).....	75
1.2.32	ID882_ MONTE VERDUCEDO E LOMBA (O PÁRAMO, LUGO).....	77
1.2.33	ID946_ MONTE SALCEDO E BAIRÁN (A POBRA DE BROLLÓN, LUGO)	79
1.2.34	ID990_ MONTE VILAR DE LOR (QUIROGA, LUGO).....	81
1.2.35	ID1010_ MONTE PARADAPIÑOL (QUIROGA, LUGO)	83
1.2.36	ID1153_ MONTE A LAXE (O VALADOURO, LUGO)	85
1.2.37	ID894_ MONTE COTO DO CASTRO E PORTO DO BOI (A PASTORIZA, LUGO)	87
1.2.38	ID1654_ MONTE COMUNAL DE HEROSA (A GUDIÑA, OURENSE)	89
1.2.39	ID2268_ MONTE COBO E LOMBO (A VEIGA, OURENSE)	91
1.2.40	ID1223_ MONTE ABELEDA (AVIÓN, OURENSE)	93
1.2.41	ID1224_ MONTE AMIUDAL (AVIÓN, OURENSE)	95
1.2.42	ID1225_ MONTE COMUNAL DE SAN XUSTO (AVIÓN, OURENSE).....	97
1.2.43	ID1232_ MONTE COMUNAL DE NIEVA (AVIÓN, OURENSE)	99
1.2.44	ID1244_ MONTE SERRA DE LAROUCO E POULAS DO MEDIO (BALTAR, OURENSE) .	101
1.2.45	ID1251_ MONTE GRANDE (II) (BANDE, OURENSE).....	103
1.2.46	ID1366_ MONTE CORTIÑAS, VEIGA DE NOGUEIRAS E VEIGA D´OUTEIRO (CALVOS DE RANDÍN, OURENSE)	105
1.2.47	ID1387_ MONTES BAIXOS DE CANDEDA E DOMIZ (CARBALLEDA DE VALDEORRAS, OURENSE)	107
1.2.48	ID1389_ MONTE SERRA DE CASAIO E LARDEIRA (CARBALLEDA DE VALDEORRAS, OURENSE)	109
1.2.49	ID1480_ MONTE COMUNAL DE CAMPOBECERROS (CASTRELO DO VAL, OURENSE)	110
1.2.50	ID1481_ MONTE COMUNAL DE VEIGA DE NOSTRE E SANGUÑEDO (CASTRELO DO VAL, OURENSE)	113
1.2.51	ID1535_ MONTE SAN TORCUATO (CENLLE, OURENSE).....	115
1.2.52	ID1600_ MONTE SERRA DE QUINXO (ENTRIMO, OURENSE).....	117
1.2.53	ID1652_ MONTE COMUNAL DE PARADA DA SERRA (A GUDIÑA, OURENSE).....	119
1.2.54	ID1753_ MONTE DE TAMICELAS (LAZA, OURENSE).....	121
1.2.55	ID1763_ MONTE MEDA, VICTÓN E MALLADA GRANDE (LAZA, OURENSE)	122
1.2.56	ID1776_ MONTE RAÑADOIRO, REGUEIRA VELLA E OUTROS (LEIRO, OURENSE)	125

1.2.57	D3926_MONTE QUINTELA E BUSCALQUE (QUINXO) (LOBIOS, OURENSE)	127
1.2.58	ID1862_MONTE SAN MARTIÑO DE ARRIBA (MANZANEDA, OURENSE).....	129
1.2.59	ID1884_MONTE SERRA DO FARO (MELÓN, OURENSE)	131
1.2.60	ID3478_MONTE FERRERÍA (MONTEDE RAMO, OURENSE)	133
1.2.61	ID1947_MONTE SERRA DE SAN SALVADOR E SERRA DE MEDA (MONTERREI, OURENSE)	135
1.2.62	ID1951_MONTE SERRA DE MEDA (MONTERREI, OURENSE)	137
1.2.63	ID2094_MONTE COTO DE SOBRADO (A POBRA DE TRIBES, OURENSE).....	139
1.2.64	ID2191_MONTE SAN TORCUATO (SAN AMARO, OURENSE)	141
1.2.65	ID2379_MONTE SAN MAMEDE E MEDO (VILAR DE BARRIO, OURENSE)	143
1.2.66	ID2385_MONTE SAN MAMEDE DE PRADO E CANDAS (VILAR DE BARRIO, OURENSE)	145
1.2.67	ID2781_MONTE GONDOMAR (GONDOMAR, PONTEVEDRA)	147
1.2.68	ID2900_MONTE LOUREDO (MOS, PONTEVEDRA).....	149
1.2.69	ID2918_MONTE TORTOREOS (AS NEVES, PONTEVEDRA)	151
1.2.70	ID2920_MONTE CERDEIRA (AS NEVES, PONTEVEDRA)	153
1.2.71	ID3015_MONTE COTO DO GATO E GRAMIL, BIBIDOURO E COTRES OU CAPILLA (PONTEAREAS, PONTEVEDRA)	155
1.2.72	ID2949_MONTE CASTROVE E MONTECELO (PONTEVEDRA).....	157
1.2.73	ID3143_MONTE CABALO (SOUTOMAIOR, PONTEVEDRA).....	159
1.2.74	ID3145_MONTE ESPIÑEIRO (SOUTOMAIOR, PONTEVEDRA).....	161
1.2.75	ID3187_MONTE SINAGOGAS, OUTEIRO DE HOME E POUZO (VALGA, PONTEVEDRA)	163
1.2.76	ID20_SOBREIRA, DEVESA E CANEIRO (BOIRO, A CORUÑA)	165
1.2.78	ID66_RAÑO (IRIXOA, A CORUÑA)	169
1.2.79	ID225_SAN MIGUEL (ROIS, A CORUÑA).....	171
1.2.80	ID297_SERRA DO POZO (BALEIRA, LUGO)	173
1.2.81	ID470_MONTESEIRO (A FONSAGRADA, LUGO).....	175
1.2.82	ID760_MURIAS (NAVIA DE SUARNA, LUGO).....	177
1.2.83	ID1819_MONTE SERRA DO XURÉS (LOBIOS, OURENSE).....	179
1.2.84	ID2185_MONTE CASTROS E VIDUAL (RUBIÁ, OURENSE).....	181
1.2.85	ID2348_MONTE PRADORRAMISQUEDO (VIANA DO BOLO, OURENSE)	183
1.2.86	D2518_MONTE FONTEFRÍA E SERRA DO FARO (A CAÑIZA, PONTEVEDRA)	185
1.2.87	ID2766_MONTE VENTÍN (FORNELOS DE MONTES).....	187
1.2.88	ID2836_MONTE FARO AVELOSO (MOAÑA, PONTEVEDRA).....	189
1.3	RESULTADOS.....	191
2.	DESCRIPCIÓN DAS ZONAS.....	199

2.1	Habitats da Rede Natura 2000.....	199
2.1.1	Queirogais húmidos atlánticos de zonas temperadas de <i>Erica ciliaris</i> e <i>Erica tetralix</i> (4020*)	199
2.1.2	Pseudoestepas de gramíneas e anuais da orde Thero-Brachypodietea (6220*)	200
2.1.3	Formacións herbáceas con <i>Nardus</i> , con numerosas especies, sobre substratos silíceos de zonas montañosas (e de zonas submontañosas da Europa continental) (6230*) .	201
2.1.4	Turbeiras altas activas (7110*)	202
2.1.5	Turbeiras de cobertor (* para as turbeiras activas) (7130*)	203
2.1.6	Bosques aluviais de <i>Alnus glutinosa</i> e <i>Fraxinus excelsior</i> (91E0*).....	204
2.1.7	TURBEIRAS BOSCOSAS (91D0*)	205
2.1.8	Bosques de encostas, desprendementos e barrancos do Tilio-Acerion (9180*)	206
2.1.9	Teixedais (9580*)	207
2.1.10	Ríos dos pisos basal a montano con vexetación de <i>Ranunculion fluitantis</i> e de <i>Callitricho-Batrachion</i> (3260).....	207
2.1.11	Ríos de ribeiras lamacentas con vexetación de <i>Chenopodion rubri</i> p.p. e de <i>Bidention</i> p.p. (3270)	208
2.1.12	Queirogais secos europeos (4030).....	208
2.1.13	Queirogais alpinos e boreais (4060)	209
2.1.14	Queirogais oromediterráneos endémicos con toxos (4090)	209
2.1.15	Prados con molinias sobre substratos calcarios, turbosos ou arxilo-limosos (<i>Molinion caeruleae</i>) (6410).....	210
2.1.16	Megaforbios eutrofos higrófilos das orlas de chairas e dos pisos montano a alpino (6430)	210
2.1.17	Prados de sega de baixa altitude (<i>Alopecurus pratensis</i> , <i>Sanguisorba officinalis</i>) (6510)	211
2.1.18	Turbeiras altas degradadas que poden rexenerarse de xeito natural (7120)	211
2.1.19	‘Mires’ de transición (7140).....	212
2.1.20	Turbeiras baixas alcalinas (7230).....	213
2.1.21	Desprendementos mediterráneos occidentais e termófilos (8130).....	214
2.1.22	Encostas rochosas silíceas con vexetación casmofítica (8220).....	215
2.1.23	Rochedos silíceos con vexetación pioneira do Sedo- <i>Scleranthion</i> ou do Sedo albi- <i>Veronicion dillenii</i> (8230).....	215
2.1.24	Bosques galaico-portugueses con <i>Quercus robur</i> e <i>Quercus pyrenaica</i> (9230)	216
2.1.25	Soutos (9260).....	217
3.	MEDIDAS DE XESTIÓN.....	218
3.1	XERAIS.....	218
3.2	ESPECÍFICAS	220
3.2.1	Para os habitats 91E0*,91D0*, 9180*, 9230, 9260 E 9580*	221

3.2.2	PARA OS HÁBITATS 4020*, 4030, 4060, 4090, 6220, 6230*, 6410, 6430, 6510, 7110*, 7120, 7130*, 7140, 7230, 8130, 8220, 8230	223
3.2.3	PARA OS HÁBITATS 3260, 3270	224
4.	ESTRATEGIAS DE CONSERVACIÓN DOS ALTOS VALORES DE CONSERVACIÓN	224
4.1	ESTRATEGIAS XERAIS.....	224
4.2	ESTRATEGIAS ESPECÍFICAS	226
5.	SEGUIMIENTO	231
	CARTOGRAFÍA.....	231

INTRODUCCIÓN, XUSTIFICACIÓN E OBXECTIVOS

FSC® creou o concepto **Alto Valor de Conservación** (AVC) como unha forma de identificar todos aqueles montes que teñen valores sociais e medioambientais importantes. O termo **HCVF (High Conservation Value Forests)** intenta promover unha xestión forestal responsable particularizada en aqueles montes (ou partes dos mesmos) que reúnen ou aglutinan valores que lles confiren unha especial relevancia ou teñen un significado excepcional (criticamente importantes) a nivel local, nacional, rexional ou incluso a nivel mundial, e que permitiría identificalos como **Áreas con Altos Valores de Conservación (AAVC)**, designados para manter ou incrementar os atributos que os caracterizan.

O **Principio 9**, dentro dos estándares internacionais de FSC, dedícase integramente ao desenvolvemento de aspectos relativos aos AAVC. Un resumo dos requisitos, dos que no principio se recollen, son os seguintes:

- Debe realizarse unha avaliación de que partes da superficie forestal poden considerarse de alto valor de conservación.
- Que se fixera o mencionado en consulta con outras persoas que poidan considerarse de interese.
- Que se asegure de que o modo de usar e xestionar o monte non afecte negativamente a aqueles valores definidos como críticos.
- Que se conte cun sistema para comprobar que os valores ou calidades están a ser protexidos.

O **Principio 9** sinala que o propietario, xestor ou administrador forestal ten un nivel adicional de responsabilidade neste tipo de montes, demandando que se tomen precaucións especiais para protexer os atributos que alí existen.

Comunmente, preséntanse **seis categorías de alto valor de conservación**:

- **AVC1: Diversidade de especies.** A nivel mundial, rexional o nacional, áreas forestais que conteñen concentracións significativas de valores de biodiversidade (inclúe as zonas protexidas, e aquelas que presentan especies raras ou ameazadas, especies endémicas e concentracións de especies migratorias).

Data: 15/07/2022	SXFSXU-OU-013: "ESTUDIO SOBRE A IDENTIFICACIÓN E CARACTERIZACIÓN DE ÁREAS CON ALTOS VALORES DE CONSERVACIÓN"	Páxina 7 de 233
------------------	--	-----------------

- **AVC2: Ecosistemas a nivel de paisaxe e mosaicos.** A nivel mundial, rexional ou nacional, os grandes bosques de importancia a gran escala (nivel paisaxe). Áreas que conteñen poboacións viables da gran maioría das especies que aparecen de forma natural, en patróns de distribución e abundancia.
- **AVC3: Ecosistemas e hábitats.** As áreas forestais que se encontran en/ou conteñen especies raras, ameazadas o en perigo.
- **AVC4: Servizos críticos do ecosistema.** As áreas forestais que proporcionan servizos do ecosistema básicos en situacións críticas (inclúe a protección das cuncas hidrográficas, e a protección contra a erosión e os incendios).
- **AVC5: Necesidades comunitarias.** As áreas e recursos fundamentais para satisfacer as necesidades básicas das comunidades locais ou dos pobos indíxenas identificados, envolvendo a ditas comunidades po pobos.
- **AVC6: Valores culturais.** As áreas, recursos, hábitats e paisaxe cultural, arqueolóxica ou historicamente significativos no ámbito mundial e/ou nacional e críticas para a identidade local das comunidades culturais tradicionais.

Para que un monte poida ser definido como AAVC bastaría con que este posúa un dos seis valores citados, se ben podería darse a posibilidade de que dispoña dos seis.

Non obstante, as identificacións, avaliacións e accións a pór en marcha nos AAVC deberían axustarse á escala e intensidade da operación forestal, considerándose razoábel que as operacións pequenas ou de baixa intensidade dediquen menos tempo e recursos a este tipo de traballos que as grandes operacións.

Neste sentido, o obxectivo deste documento é **establecer os criterios básicos a seguir para a identificación, xestión e seguimento dos AAVC nas Unidades de Xestión Forestal incluídas no Sistema de Xestión Forestal, onde a Entidade de Grupo (ou Entidade Solicitante Individual) é a Xunta de Galicia.**

1. IDENTIFICACIÓN

O primeiro paso é asegurarse do que ten o monte e onde se atopa, pescudar se o monte – ou parte do mesmo – contén Altos Valores de Conservación. Isto implica realizar unha avaliación do monte, se ben para montes moi pequenos, ou onde a intensidade de aproveitamento e intervencións sexa moi baixa, este tipo de avaliacións non deberían ser

Data: 15/07/2022	SXFSXU-OU-013: "ESTUDIO SOBRE A IDENTIFICACIÓN E CARACTERIZACIÓN DE ÁREAS CON ALTOS VALORES DE CONSERVACIÓN"	Páxina 8 de 233
------------------	--	-----------------

especialmente complexas. A consulta de poboacións locais e persoal experto na materia pode servir de axuda na labor de identificación.

Nas avaliacións debería darse resposta ás seguintes cuestións:

- **ESPECIES:** Existen especies (tanto animais como vexetais) raras, ameazadas ou en perigo de extinción (por exemplo, especies protexidas pola lexislación nacional)? Cales son e onde están? Que condicións necesitan? A súa presenza requirira, en todo caso, da súa protección. AVC: Se hai moitas destas especies ("concentracións significativas"), este monte (ou parte do monte) podería considerarse un AAVC por AVC1 e/ou AVC3.
- **PAISAXE:** É o monte xestionado parte dunha gran superficie forestal de importancia a nivel nacional? Existen paisaxes únicos, singulares ou fráxiles que deban conservarse? Forma o monte parte dos mesmos? AVC: Se o monte forma parte dunha gran superficie forestal de importancia (a escala paisaxe) a nivel rexional, nacional ou mundial, este monte (ou parte do monte) podería considerarse un AAVC por AVC2.
- **ECOSISTEMAS/ HÁBITATS:** Hai algún tipo de vexetación especial ou atípica (por exemplo, bosques singulares, humidais, pastizais, etc.)? Existen ecosistemas singulares, ameazados ou en perigo de extinción? Onde se atopan? AVC: Se se teñen áreas de monte particularmente raras no país ou rexión, este monte (ou parte del monte) podería considerarse un AAVC por AVC3.
- **SERVIZOS AMBIENTAIS:** Proporciona algunha parte do monte servizos importantes á comunidade, ou a outras poboacións que vivan na zona de influencia da área forestal (por exemplo, protección de cuncas, fenómenos erosivos ou fontes de auga potable que abastecen asentamentos de poboación; prevención de derrubamentos, corrementos de terra cara infraestruturas ou núcleos de poboación; etc.)? Quen se beneficia dos servizos prestados? É igual de importante toda a superficie forestal, ou determinadas partes específicas do mesmo? AVC: Se estes servizos son criticamente importantes, este monte (ou parte do monte) podería considerarse un AAVC por AVC4.
- **VALORES SOCIAIS E CULTURALS:** Existen comunidades dependentes do monte por algún produto (por exemplo, madeira, leña, animais, cortiza, sementes, etc.)? Hai comunidades para as que o monte ten un significado cultural ou histórico (por exemplo, cemiterios sagrados, restos de antigos asentamentos, lugares sagrados, etc.)? É o monte culturalmente ou economicamente crítico para algún grupo de persoas? O uso de certos produtos forestais é fundamental para o benestar da

Data: 15/07/2022	SXFSXU-OU-013: "ESTUDIO SOBRE A IDENTIFICACIÓN E CARACTERIZACIÓN DE ÁREAS CON ALTOS VALORES DE CONSERVACIÓN"	Páxina 9 de 233
------------------	--	-----------------

comunidade ou poboación? Para responder a algunha destas cuestións sería interesante involucrar ás comunidades locais, e falarlles sobre a potencialidade do monte e o modo no que o aproveitan. AVC: Se estes bosques son criticamente importantes para as comunidades polo acceso a produtos ou por razóns culturais, este monte (ou parte do monte) podería considerarse un AAVC por AVC5 e AVC6.

En relación co considerado internacionalmente, os ***Estándar Español de Xestión Forestal para a Certificación FSC (FSC-STD-ESP-03-2018)*** establece e desenvolve o *Principio 9* que, en correspondencia cos *Principios E Criterios* internacionais (FSC IC), crean o termo *Áreas con Altos Valores de Conservación (AAVC)* designados, como xa se mencionou, para manter ou incrementar os atributos que caracterizan o monte, e como medio para identificar todas aquelas áreas que teñen importantes valores sociais e medioambientais.

En España, e de acordo coas seis categorías de alto valor de conservación propostas por FSC IC, un *Área con Altos Valores de Conservación (AAVC)* defínese como aquela ***Unidade de Xestión Forestal ou parte dela, que contén un ou máis dos seguintes atributos (adaptado á Nota Informativa publicada na páxina web de FSC España con data de 26 de novembro de 2012):***

- **ATRIBUTO 1.-** Estar incluídas en *Lugares de Importancia Comunitaria* (ata a súa transformación en *Zonas Especiais de Conservación*), ou en *Zonas Especiais de Conservación* e que, ademais, o seu mantemento sexa esencial para a conservación, conforme aos criterios fixados na *Directiva Hábitats (92/43/CEE)* para a súa clasificación dentro da *Rede Ecolóxica Natura 2000*. Por tanto, estas zonas non coinciden necesariamente coas designadas como *Lugar de Interese Comunitario* ou *Zona de Especial Conservación*. É dicir, non toda a superficie incluída na *Rede Natura* reúne as condicións ou criterios para ser considerada AVC. Debe precisarse que a *Rede Ecolóxica Natura 2000* é moito máis ampla e, ademais daqueles hábitats característicos da mencionada Directiva, está integrada por zonas agrícolas, áreas forestais con plantacións de produción (madeira), etc. Todo o sinalado será tido en conta na identificación de zonas que puidesen relacionarse con este atributo.

- **ATRIBUTO 2.-** Estar incluídas en *Zonas de Especial Protección para as Aves* ou en *Áreas de Importancia para as Aves* (identificadas por SEO/BirdLife), e que, ademais, o seu mantemento sexa esencial para a conservación das especies protexidas en virtude da *Directiva Aves (79/409/CEE)* para a súa clasificación dentro da *Rede Ecolóxica Natura 2000*. A delimitación destas zonas seguirá a mesma lóxica que a descrita para o Atributo 1.

Data: 15/07/2022	SXFSXU-OU-013: "ESTUDIO SOBRE A IDENTIFICACIÓN E CARACTERIZACIÓN DE ÁREAS CON ALTOS VALORES DE CONSERVACIÓN"	Páxina 10 de 233
------------------	--	------------------

- **ATRIBUTO 3.-** Estar catalogadas baixo algunha figura de protección legal recollida na *Lei 43/2003 de Montes*, na súa modificación (*Lei 10/2006*), na *Lei 42/2007 do Patrimonio Natural e da Biodiversidade*, ou en calquera outra de ámbito autonómico. Para a figura en cuestión consideraranse, en caso de existir, os plans ou instrumentos de xestión aprobados, tendo en conta, entre outros aspectos, a zonificación establecida, as normas xerais de uso e xestión, as medidas de conservación necesarias e as limitacións de explotación dos recursos naturais.
- **ATRIBUTO 4.-** Posuír unha biodiversidade, especies catalogadas ou hábitats naturais que lle confiran un alto valor ecolóxico acreditado mediante estudos científicos, que non foran recollidos nos apartados anteriores.
- **ATRIBUTO 5.-** Exercer un papel fundamental para a protección de cuncas, control da erosión ou mantemento doutros beneficios ambientais en situacións críticas.
- **ATRIBUTO 6.-** Exercer un papel fundamental para a satisfacción das necesidades básicas das comunidades locais (subsistencia, saúde...) e/ou críticas para a súa identidade cultural tradicional (áreas de importancia cultural, ecolóxica, económica ou relixiosa, identificadas en cooperación con ditas comunidades locais).

A identificación que se realiza a continuación toma como base ineludíbel o establecido pola iniciativa nacional (FSC España), se ben, e de forma combinada, inclúe algún aspecto de utilidade a nivel internacional.

Como ***fontes de información básica*** considéranse:

- A normativa actual e vixente relativa a espazos naturais protexidos (en xeral, toda á que se fai referencia nos Atributos 1, 2 e 3, considerándose fundamental todo o incluído na *Rede Ecolóxica Natura 2000*), ademais dos correspondentes instrumentos de xestión, uso e planificación forestal que poidan ser de aplicación. Préstase especial atención á zonificación proposta para ditos espazos.
- *Cartografía de Unidades Ambientais* (xaneiro, 2009; agosto, 2011) publicada polo Instituto de Biodiversidade Agraria e Desenvolvemento Rural do Grupo de investigación GI-1934 TTB (Campus de Lugo, Universidade de Santiago de Compostela). Tómase como referencia para verificar (corroborar) a presenza dos hábitats, en particular en Espazos Naturais Protexidos, a partir das inspeccións ou prospeccións de campo efectuadas a tal fin.

Data: 15/07/2022	SXFSXU-OU-013: "ESTUDIO SOBRE A IDENTIFICACIÓN E CARACTERIZACIÓN DE ÁREAS CON ALTOS VALORES DE CONSERVACIÓN"	Páxina 11 de 233
------------------	--	------------------

- *Atlas y Manual de los Hábitats Naturales Y Seminaturales de España* (2005; actualizado con periodicidade) publicado pola Dirección Xeral de Medio Natural e Política Forestal do Ministerio correspondente en materias de medio ambiente, medio rural e mariño. Con carácter complementario á fonte de información anterior, tómase como axuda nas inspeccións de campo realizadas para verificar (corroborar) a presenza de determinados hábitats.
- *Sociedade Española de Ornitología (SEO/BirdLife)*, en particular aquela información relacionada cos espazos identificados como *Áreas Importantes para a Conservación das Aves (IBA)*.
- Os traballos de auditoría interna, xunto coa consulta a propietarios, xestores e empresas forestais locais, asociacións e ONGs da zona complementan o coñecemento que a Entidade de Grupo ten sobre as distintas Unidades de Xestión Forestal (UXF).
- Traballos de investigación realizados nas diferentes zonas, principalmente os realizados por grupos de investigación da Universidade e persoal da Administración forestal autonómica.

1.1 CONFIGURACIÓN DO CERTIFICADO

Os montes integrados no Sistema, para o sistema de certificación forestal FSC, con data 2 de xullo de 2020 sumaban 2.110,39 ha e estaban repartidos en 7 unidades de xestión.

Certificación	N.º UXF totais Galicia	Superficie total Galicia (ha)
Sistema FSC	7	2.110,39

O 9 de xuño de 2021 actualizouse o alcance do certificado FSC con 72 UXF de alta e 2 UXF de baixa, facendo un total de 77 UXF cunha superficie de 32.207,80 ha. Na auditoría correspondente ao ano 2021 (desenvolvida na primeira quincena de outubro) certificáronse 76 UXF e 32.019,80 ha

Na actualidade, e despois das actualizacións mensuais da listaxe de montes integrados no Sistema (SXFSXU-IM-038), as UXF integradas no sistema corresponden cos datos que se amosan na táboa seguinte:

Certificación	N.º UXF totais Galicia	Superficie total Galicia (ha)
Sistema FSC	75	31.960,82

Data: 15/07/2022	SXFSXU-OU-013: "ESTUDIO SOBRE A IDENTIFICACIÓN E CARACTERIZACIÓN DE ÁREAS CON ALTOS VALORES DE CONSERVACIÓN"	Páxina 12 de 233
------------------	--	------------------

Na ampliación prevista para o presente ano 2022 contarase con 13 UXF máis que suman un total de 10.210,62 ha. Con isto, as UXF totais que se integrarán no sistema serán as que se amosan na táboa seguinte:

Certificación	N.º UXF totais Galicia	Superficie total Galicia (ha)
Sistema FSC	88	42.171,44

1.2 ANÁLISE

A metodoloxía para a análise está fundamentada nos seguintes puntos:

1. Para cada unha das UXF que constitúen o Grupo na actualidade, lévase a cabo un primeiro estudo ou análise acordo cos seguintes aspectos de avaliación: figuras de protección, especies, paisaxe forestal, ecosistemas/hábitats, servizos ambientais e valores sociais e culturais.
2. Posteriormente realízase, para cada UXF, unha análise combinada dos aspectos avaliados para, en función dos atributos enunciados para España, establecer a presenza (ou non) de Altos Valores de Conservación.
3. A identificación dalgún dos atributos enunciados anteriormente pode non abocar na definición como AAVC dunha zona, xeralmente por razóns superficiais. Non obstante, o atributo observado será obxecto de conservación e preservación cunha escala de intensidade acorde á importancia do atributo.

Preséntanse, a continuación, os parámetros de estudo incluídos nunha serie de táboas de control, así como unha análise detallada, a modo de exemplo, para unha das UXF.

Táboa 1 Análise previo de aspectos de interese		
Valores identificados no Monte	Notas sobre a situación actual	Onde?
FIGURAS DE PROTECCIÓN		
ESPECIES		
PAISAXE FORESTAL		
ECOSISTEMAS/ HÁBITATS		

Data: 15/07/2022	SXFSXU-OU-013: "ESTUDIO SOBRE A IDENTIFICACIÓN E CARACTERIZACIÓN DE ÁREAS CON ALTOS VALORES DE CONSERVACIÓN"	Páxina 13 de 233
------------------	--	------------------

Táboa 1 Análise previo de aspectos de interese		
Valores identificados no Monte	Notas sobre a situación actual	Onde?
SERVIZOS AMBIENTAIS		
VALORES SOCIAIS E CULTURAIS		

Táboa 2 Atributos de Alto Valor de Conservación				
Atributo	Descrición	Observacións		
		Si (presente)	Quizais (presente)	Non (ausente)
1	Hábitats da Directiva Hábitats (92/43/CEE) para a súa clasificación na Rede Natura 2000			
2	Zonas nas que o mantemento sexa esencial para a conservación das especies protexidas en virtude da Directiva Aves (79/409/CEE)			
3	Zonas catalogadas baixo algunha figura de protección legal recollida na Lei 42/2007 do Patrimonio Natural e da Biodiversidade			
4	Especies catalogadas ou hábitats naturais que lle outorgan un alto valor ecolóxico á zona			
5	Ser fundamentais para a protección de concas, control da erosión ou mantemento de outros beneficios ambientais en situacións críticas			
6	Ser fundamentais para a satisfacción das necesidades básicas das comunidades locais e/ou críticas para a súa identidade cultural tradicional			

1.2.1 ID893_MONTE MONTAREDA E CORREDOIRA (A PASTORIZA, LUGO)

Táboa 1 Análise previo de aspectos de interese		
Valores identificados no Monte	Notas sobre a situación actual	Onde?
FIGURAS DE PROTECCIÓN		
A superficie de estudo encóntrase dentro do espazo denominado Reserva da Biosfera Terras do Miño. A pesar de encontrarse dentro desta figura, non manifesta ningún elemento singular desde o punto de vista da flora e fauna, que determine unha posible designación ou proposta de AAVC. Identifícase a presenza de elementos asociados ao hábitat 4030 (Queirogal seco europeo) que non é prioritario.	Nada que destacar. A superficie encóntrase coherente coa tipoloxía territorial circundante e non se identifican afeccións ou danos. O posible hábitat identificado é un dos máis amplamente representados en Galicia. Na superficie de estudo, encóntrase en case toda a totalidade do dosel arbustivo cun bo estado de conservación e sen requirir medidas adicionais.	Na UXF
ESPECIES		
Non existen especies animais nin vexetais de especial interese ou relevancia na zona que fagan que a UXF adquira unha importancia crítica neste sentido, salvo os vinculados a certos hábitats (ver Ecosistemas /Hábitats)	Nada que destacar	En varias zonas das UXF
PAISAXE FORESTAL		
Non existen paisaxes atípicos ou singulares. Non existe nada destacable ou extraordinario no monte.	Nada que destacar	Ningunha
ECOSISTEMAS/ HÁBITATS		
De acordo cas fontes de información revisadas e a validación en campo, verificase a non existencia de ecosistemas ou hábitats singulares.	Nada que destacar	Ningunha
SERVIZOS AMBIENTAIS		
Non existen áreas esenciais para protección de concas hidrográficas ou puntos sensibles en relación á erosión.	Nada que destacar	Ningunha
VALORES SOCIAIS E CULTURAIS		
Neste caso a través da cartografía dispoñible e pública, refírese a existencia de elementos incluídos no Inventario xeral do patrimonio cultural de Galicia. Sen embargo estes bens non teñen a entidade como para ser catalogados despois da visita en campo. No documento de xestión aborda a cuestión destes elementos.	Nada que destacar	Límite da UXF

Táboa 2 Atributos de Alto Valor de Conservación				
Atributo	Descrición	Observacións		
		Si (presente)	Quizais (presente)	Non (ausente)
1	Hábitats da Directiva Hábitats (92/43/CEE) para a súa clasificación na Rede Natura 2000			X
	A UXF non manifesta a presenza de Hábitats da Directiva Hábitats (92/43/CEE).			
2	Zonas nas que o mantemento sexa esencial para a conservación das especies protexidas en virtude da Directiva Aves (79/409/CEE)			X
	A UXF non presenta áreas clasificadas como Zonas de Especial Protección para as Aves nin para outras de importancia en virtude da Directiva Aves.			
3	Zonas catalogadas baixo algunha figura de protección legal recollida na Lei 42/2007 do Patrimonio Natural e da Biodiversidade	X		
	A superficie de estudo encóntrase dentro do espazo denominado Reserva da Biosfera Terras do Miño.			
4	Especies catalogadas ou hábitats naturais que lle outorgan un alto valor ecolóxico á zona			X
	Na UXF non existen especies nin hábitat que lle outorguen á superficie un valor ecolóxico elevado como para identificalo como singular respecto á súa contorna.			
5	Ser fundamentais para a protección de concas, control da erosión ou mantemento de outros beneficios ambientais en situacións críticas			X
	A UXF non presenta zonas especialmente significativas nin estratéxicas desde a perspectiva da protección de concas hidrográficas e/ou zonas con potencial erosivo alto.			
6	Ser fundamentais para a satisfacción das necesidades básicas das comunidades locais e/ou críticas para a súa identidade cultural tradicional			X
	A UXF non é fundamental para as comunidades locais. Isto maniféstase con que a contorna é un entorno con multifuncionalidade de usos que garanten a estabilidade das comunidades locais.			

1.2.2 ID3290_MONTE CARBOEIRO (LARACHA, A CORUÑA)

Táboa 1 Análise previo de aspectos de interese		
Valores identificados no Monte	Notas sobre a situación actual	Onde?
FIGURAS DE PROTECCIÓN		
A superficie de estudo encóntrase dentro do espazo denominado Reserva da Biosfera Mariñas Coruñesas e Terras do Mandeo. A pesar de encontrarse dentro desta figura, non manifesta ningún elemento singular desde o punto de vista da flora e fauna, que determine unha posible designación ou proposta de AAVC.	Nada que destacar. A superficie encóntrase suficientemente controlada desde o punto de vista de posibles afeccións ambientais e o propio documento de xestión trata do tema coas limitacións específicas para aplicación de certos traballos.	Ningunha
ESPECIES		
Non existen especies animais nin vexetais de especial interese ou relevancia na zona que fagan que a UXF adquira unha importancia crítica neste sentido. Encóntrase dentro da delimitación de superficies incluídas nas zonificacións declaradas nos plans de conservación ou recuperación establecidos para especies incluídas no Catálogo galego de especies ameazadas, sen embargo non se manifesta a existencia de esta especie.	Nada que destacar. Non se manifestou a existencia de <i>Emberiza</i> spp. Os usos que se poden efectuar no monte son compatibles coa posible expansión e instalación da especie.	Ningunha
PAISAXE FORESTAL		
Non existen paisaxes atípicos ou singulares. Non existe nada destacable ou extraordinario no monte.	Nada que destacar	Ningunha
ECOSISTEMAS/ HÁBITATS		
De acordo cas fontes de información revisadas e a validación en campo, verificase a non existencia de ecosistemas ou hábitats singulares.	Nada que destacar	Ningunha
SERVIZOS AMBIENTAIS		
Non existen áreas esenciais para protección de concas hidrográficas ou puntos sensibles en relación á erosión.	Nada que destacar	Ningunha
VALORES SOCIAIS E CULTURAIS		
Neste caso a través da cartografía dispoñible e pública, non refire a existencia de elementos incluídos no Inventario xeral do patrimonio cultural de Galicia.	Nada que destacar.	Límite da UXF

Táboa 2 Atributos de Alto Valor de Conservación				
Atributo	Descrición	Observacións		
		Si (presente)	Quizais (presente)	Non (ausente)
1	Hábitats da Directiva Hábitats (92/43/CEE) para a súa clasificación na Rede Natura 2000	X		
	Na UXF maniféstase a presenza de Hábitats da Directiva Hábitats (92/43/CEE), concretamente o 4030 no sotobosque das plantacións. As actuacións propostas no instrumento de ordenación son compatibles co mantemento e viabilidade.			
2	Zonas nas que o mantemento sexa esencial para a conservación das especies protexidas en virtude da Directiva Aves (79/409/CEE)			X
	A UXF non presenta áreas clasificadas como Zonas de Especial Protección para as Aves nin para outras de importancia en virtude da Directiva Aves.			
3	Zonas catalogadas baixo algunha figura de protección legal recollida na Lei 42/2007 do Patrimonio Natural e da Biodiversidade	X		
	A superficie de estudo encóntrase dentro do espazo denominado Reserva da Biosfera Mariñas Coruñesas e Terras do Mandeo.			
4	Especies catalogadas ou hábitats naturais que lle outorgan un alto valor ecolóxico á zona			X
	Na UXF non existen especies nin hábitat que lle outorguen á superficie un valor ecolóxico elevado como para identificalo como singular respecto á súa contorna. Encóntrase na zona de expansión da <i>Emberiza</i> spp. Sen embargo non se manifestou a presenza de individuos na superficie da UXF.			
5	Ser fundamentais para a protección de concas, control da erosión ou mantemento de outros beneficios ambientais en situacións críticas			X
	A UXF non presenta zonas especialmente significativas nin estratéxicas desde a perspectiva da protección de concas hidrográficas e/ou zonas con potencial erosivo alto.			
6	Ser fundamentais para a satisfacción das necesidades básicas das comunidades locais e/ou críticas para a súa identidade cultural tradicional			X
	A UXF non é fundamental para as comunidades locais. Isto maniféstase con que a contorna é un entorno con multifuncionalidade de usos que garanten a estabilidade das comunidades locais.			

1.2.3 ID3275_MONTE DA BRAXE (CEDEIRA, A CORUÑA)

Táboa 1 Análise previo de aspectos de interese		
Valores identificados no Monte	Notas sobre a situación actual	Onde?
FIGURAS DE PROTECCIÓN		
Parte da superficie (±64 ha) de estudo encóntrase dentro do espazo de Rede Natura 2000 denominado ZEC Costa Ártabra (ES1110002).	No instrumento de xestión maniféstase a presenza dos hábitats 3110 e os prioritarios 4020*, e 7130*. As visitas efectuadas e a cartografía actualizada indica a presenza de outros hábitats adicionais aos xa identificados.	Zona norte da UXF. Un total de 33,6871 ha
ESPECIES		
Nunha primeira visita non se evidencia a existencia especies animais nin vexetais de especial interese ou relevancia na zona que fagan que a UXF adquira unha importancia crítica neste sentido.	Especies asociadas aos hábitats identificados.	Na UXF
PAISAXE FORESTAL		
Non existen paisaxes atípicos ou singulares. Non existe nada destacable ou extraordinario no monte.	Nada que destacar	Ningunha
ECOSISTEMAS/ HÁBITATS		
De acordo cas fontes de información revisadas e a validación en campo, verificase a existencia de ecosistemas ou hábitats singulares. A delimitación requiriu dun estudo máis pormenorizado e rigoroso do que se obtiveron resultados da presenza de diferentes hábitats nunha zona concreta do monte.	Posteriormente á revisión, catalogación e cartografado dos hábitats que se manifestan na UXF e existe a certeza de catalogo. Pódese manifestar a presenza de certas especies asociadas aos hábitats 7110* - Turbeiras altas activas, 4020* - Queirogais húmidos atlánticos de Erica ciliaris e Erica tetralix, 6220* - Pseudoestepas de gramíneas e anuais da orde Thero-Brachypodietea, 7150 - Depresións sobre substratos turbosos do Rhynchosporion, 6430 - Megaforbios eútrofos higrófilos das orlas de chairas	Zona norte da UXF contra o rego da Braxe. Identificada na cartografía.
SERVIZOS AMBIENTAIS		
Non existen áreas esenciais para protección de conchas hidrográficas ou puntos sensibles en relación á erosión.	Nada que destacar	Ningunha
VALORES SOCIAIS E CULTURAIS		
Neste caso a través da cartografía dispoñible e pública, non refire a existencia de elementos incluídos no Inventario xeral do patrimonio cultural de Galicia.	Nada que destacar.	Límite da UXF

Táboa 2 Atributos de Alto Valor de Conservación				
Atributo	Descrición	Observacións		
		Si (presente)	Quizais (presente)	Non (ausente)
1	Hábitats da Directiva Hábitats (92/43/CEE) para a súa clasificación na Rede Natura 2000	X		
	A UXF manifesta a presenza de Hábitats da Directiva Hábitats (92/43/CEE). Pódese manifestar a presenza de certas especies asociadas aos hábitats: <ul style="list-style-type: none"> • 7110* - Turbeiras altas activas • 4020* - Queirogais húmidos atlánticos de Erica ciliaris e Erica tetralix • 6220* - Pseudoestepas de gramíneas e anuais da orde Thero-Brachypodietea • 7150 - Depresións sobre substratos turbosos do Rhynchosporion • 6430 - Megaforbios éutrofos higrófilos das orlas de chairas 			
2	Zonas nas que o mantemento sexa esencial para a conservación das especies protexidas en virtude da Directiva Aves (79/409/CEE)			X
	A UXF non presenta áreas clasificadas como Zonas de Especial Protección para as Aves nin para outras de importancia en virtude da Directiva Aves.			
3	Zonas catalogadas baixo algunha figura de protección legal recollida na Lei 42/2007 do Patrimonio Natural e da Biodiversidade	X		
	A superficie de estudo encóntrase dentro do espazo denominado Reserva da Biosfera Mariñas Coruñesas e Terras do Mandeo.			
4	Especies catalogadas ou hábitats naturais que lle outorgan un alto valor ecolóxico á zona		X	
	Na UXF non existen especies nin hábitat que lle outorguen á superficie un valor ecolóxico elevado como para identificalo como singular respecto á súa contorna. Encóntrase na zona de expansión da <i>Emberiza</i> spp. Sen embargo non existen individuos na superficie da UXF.			
5	Ser fundamentais para a protección de concas, control da erosión ou mantemento de outros beneficios ambientais en situacións críticas			X
	A UXF non presenta zonas especialmente significativas nin estratéxicas desde a perspectiva da protección de concas hidrográficas e/ou zonas con potencial erosivo alto.			
6	Ser fundamentais para a satisfacción das necesidades básicas das comunidades locais e/ou críticas para a súa identidade cultural tradicional			X
	A UXF non é fundamental para as comunidades locais. Isto maniféstase con que a contorna é un entorno con multifuncionalidade de usos que garanten a estabilidade das comunidades locais.			

1.2.4 ID3440_MONTE PARAMEDELA (A POBRA DO BROLLÓN, LUGO)

Táboa 1 Análise previo de aspectos de interese		
Valores identificados no Monte	Notas sobre a situación actual	Onde?
FIGURAS DE PROTECCIÓN		
A superficie de estudo encóntrase dentro do espazo de Rede Natura 2000 denominado ZEC Ancares-Courel (ES1120001).	A situación do monte é favorable. No estudo pormenorizado realizado, maniféstase a presenza dos hábitats 3260, 3270, 4030, 6430, 8130, 8220, 8230, 91E0*, 9260. Sendo só un deles prioritario.	Toda a parte sur e suroeste da UXF. Identificada a extensión na cartografía cunha área de 10,54 hectáreas totais.
ESPECIES		
Nunha primeira visita non se evidencia a existencia especies animais nin vexetais de especial interese ou relevancia na zona que fagan que a UXF adquira unha importancia crítica neste sentido.	As asociadas aos hábitats identificados e as indicadas no instrumento de ordenación ou xestión forestal.	Zona de ribeira
PAISAXE FORESTAL		
Non existen paisaxes atípicos ou singulares. Non existe nada destacable ou extraordinario no monte.	Destacar a presenza dun punto de interese fóra do límite da UXF que permite a visualización da zona de principal presenza de hábitats, en concreto das áreas denominadas como soutos, típica de estas zonas.	Límite da UXF
ECOSISTEMAS/ HÁBITATS		
De acordo cas fontes de información revisadas e a validación en campo, verificase a existencia de ecosistemas ou hábitats singulares. Sen embargo a delimitación require dun estudo máis pormenorizado e rigoroso que está en proceso desde a primeira visita.	Posteriormente á revisión, catalogación e cartografado dos hábitats que se manifestan na UXF e existe a certeza de catalogo. Pódese manifestar a presenza de certas especies asociadas aos hábitats presentes.	Toda a parte sur e suroeste da UXF
SERVIZOS AMBIENTAIS		
Non existen áreas esenciais para protección de conchas hidrográficas ou puntos sensibles en relación á erosión.	Cabe mencionar que existen hábitats asociados a leitos fluviais e vexetación de ribeira.	UXF
VALORES SOCIAIS E CULTURAIS		
Neste caso a través da cartografía dispoñible e pública, non refire a existencia de elementos incluídos no Inventario xeral do patrimonio cultural de Galicia.	Mencionar o uso multifuncional do monte cun relevante compoñente turístico na zona do ZEC Ancares- Courel.	UXF

Táboa 2 Atributos de Alto Valor de Conservación				
Atributo	Descrición	Observacións		
		Si (presente)	Quizais (presente)	Non (ausente)
1	Hábitats da Directiva Hábitats (92/43/CEE) para a súa clasificación na Rede Natura 2000	X		
	<p>A UXF manifesta a presenza de Hábitats da Directiva Hábitats (92/43/CEE). Pódese manifestar a presenza de certas especies asociadas aos hábitats nun total de 10,54 Ha:</p> <ul style="list-style-type: none"> • 3260-Ríos dos pisos basal a montano • 3270-Ríos de ribeiras lamacentas (Chenopodion rubri p.p. e de Bidention p.p.) • 4030-Queirogais secos europeos • 6430-Megaforbios éutrofos higrófilos das orlas de chairas • 8130-Desprendementos mediterráneos occidentais e termófilos • 8220-Encostas rochosas silíceas con vexetación casmofítica • 8230-Rochedos silíceos con vexetación pioneira • 91E0*Bosques aluviais de Alnus glutinosa e Fraxinus excelsior • 9260-Soutos. 			
2	Zonas nas que o mantemento sexa esencial para a conservación das especies protexidas en virtude da Directiva Aves (79/409/CEE)			X
	<p>A UXF non presenta áreas clasificadas como Zonas de Especial Protección para as Aves nin para outras de importancia en virtude da Directiva Aves.</p>			
3	Zonas catalogadas baixo algunha figura de protección legal recollida na Lei 42/2007 do Patrimonio Natural e da Biodiversidade	X		
	<p>A superficie de estudo encóntrase dentro do espazo de protección legal recollida na Lei 42/2007 do Patrimonio Natural e da Biodiversidade.</p>			
4	Especies catalogadas ou hábitats naturais que lle outorgan un alto valor ecolóxico á zona	X		
	<p>Na UXF existen especies e hábitats que lle outorguen á superficie un valor ecolóxico elevado como para identificalo como singular respecto á súa contorna. Encóntrase na zona de expansión da <i>Emberiza spp.</i> Sen embargo non existen individuos na superficie da UXF.</p>			
5	Ser fundamentais para a protección de concas, control da erosión ou mantemento de outros beneficios ambientais en situacións críticas			X
	<p>A UXF non presenta zonas especialmente significativas nin estratéxicas desde a perspectiva da protección de concas hidrográficas e/ou zonas con potencial erosivo alto.</p>			
6	Ser fundamentais para a satisfacción das necesidades básicas das comunidades locais e/ou críticas para a súa identidade cultural tradicional			X
	<p>A UXF non é fundamental para as comunidades locais. Isto maniféstase con que a contorna é un entorno con multifuncionalidade de usos que garanten a estabilidade das comunidades locais.</p>			

1.2.5 ID3465_MONTE SERRA DA PENEDA, SAN MIGUEL, NOVELLE E CARIXA (ARNOIA, OURENSE)

Táboa 1 Análise previo de aspectos de interese		
Valores identificados no Monte	Notas sobre a situación actual	Onde?
FIGURAS DE PROTECCIÓN		
A superficie de estudo non se encontra dentro do espazo de Rede Natura 2000.	Nada que destacar	Ningunha
ESPECIES		
Nunha primeira visita non se evidencia a existencia especies animais nin vexetais de especial interese ou relevancia na zona que fagan que a UXF adquira unha importancia crítica neste sentido.	Zonificacións declaradas nos plans de conservación de <i>Emys orbicularis</i> .	Ningunha
PAISAXE FORESTAL		
Non existen paisaxes atípicos ou singulares. Non existe nada destacable ou extraordinario no monte.	Nada que destacar	Ningunha
ECOSISTEMAS/ HÁBITATS		
De acordo cas fontes de información revisadas e a validación en campo, verificase a existencia de ecosistemas ou hábitats singulares. Sen embargo a delimitación require dun estudo máis pormenorizado e rigoroso que está en proceso desde a primeira visita.	Nada que destacar	Ningunha
SERVIZOS AMBIENTAIS		
Non existen áreas esenciais para protección de concas hidrográficas ou puntos sensibles en relación á erosión.	Zona de conca hidrográfica do Río Arnoia	Ningunha
VALORES SOCIAIS E CULTURAIS		
Neste caso a través da cartografía dispoñible e pública, non refire a existencia de elementos incluídos no Inventario xeral do patrimonio cultural de Galicia.	Existencia de bens patrimoniais.	Na UXF

Táboa 2 Atributos de Alto Valor de Conservación				
Atributo	Descrición	Observacións		
		Si (presente)	Quizais (presente)	Non (ausente)
1	Hábitats da Directiva Hábitats (92/43/CEE) para a súa clasificación na Rede Natura 2000			X
	Na UXF é necesario realizar unha análise para determinar a presenza de Hábitats da Directiva Hábitats (92/43/CEE).			
2	Zonas nas que o mantemento sexa esencial para a conservación das especies protexidas en virtude da Directiva Aves (79/409/CEE)			X
	A UXF non presenta áreas clasificadas como Zonas de Especial Protección para as Aves nin para outras de importancia en virtude da Directiva Aves.			
3	Zonas catalogadas baixo algunha figura de protección legal recollida na Lei 42/2007 do Patrimonio Natural e da Biodiversidade		X	
	A superficie de estudo encóntrase dentro do espazo de protección legal recollida na Lei 42/2007 do Patrimonio Natural e da Biodiversidade.			
4	Especies catalogadas ou hábitats naturais que lle outorgan un alto valor ecolóxico á zona		X	
	Na UXF non existen especies nin hábitat que lle outorguen á superficie un valor ecolóxico elevado como para identificalo como singular respecto á súa contorna. Encóntrase na zona de expansión da <i>Emberiza</i> spp. Sen embargo non existen individuos na superficie da UXF.			
5	Ser fundamentais para a protección de concas, control da erosión ou mantemento de outros beneficios ambientais en situacións críticas		X	
	A UXF non presenta zonas especialmente significativas nin estratéxicas desde a perspectiva da protección de concas hidrográficas e/ou zonas con potencial erosivo alto.			
6	Ser fundamentais para a satisfacción das necesidades básicas das comunidades locais e/ou críticas para a súa identidade cultural tradicional			X
	A UXF non é fundamental para as comunidades locais. Isto maniféstase con que a contorna é un entorno con multifuncionalidade de usos que garanten a estabilidade das comunidades locais.			

1.2.6 ID3493_MONTE SAN CIBRÁN, ARADAS E OUTROS (VIGO, PONTEVEDRA)

Táboa 1 Análise previo de aspectos de interese		
Valores identificados no Monte	Notas sobre a situación actual	Onde?
FIGURAS DE PROTECCIÓN		
A superficie de estudo encóntrase dentro do espazo de Rede Natura 2000.	Nada que destacar. A UXF non está dentro de ningunha figura de protección.	Ningunha
ESPECIES		
Nunha primeira visita non se evidencia a existencia especies animais nin vexetais de especial interese ou relevancia na zona que fagan que a UXF adquira unha importancia crítica neste sentido.	Zonificacións declaradas nos plans de conservación de <i>Emys orbicularis</i> e <i>Emberiza schoeniclus</i> subsp. <i>Lusitanica</i> O resto de especies que teñen o seu ámbito de ocupación na área da UXF, están identificadas no documento de xestión.	Ningunha
PAISAXE FORESTAL		
Non existen paisaxes atípicos ou singulares. Non existe nada destacable ou extraordinario no monte.	Nada que destacar	Ningunha
ECOSISTEMAS/ HÁBITATS		
De acordo cas fontes de información revisadas e a validación en campo, verificase a existencia de ecosistemas ou hábitats singulares. Sen embargo a delimitación require dun estudo máis pormenorizado e rigoroso que está en proceso desde a primeira visita.	Nada que destacar	Ningunha
SERVIZOS AMBIENTAIS		
Non existen áreas esenciais para protección de conchas hidrográficas ou puntos sensibles en relación á erosión.	Nada que destacar	Ningunha
VALORES SOCIAIS E CULTURAIS		
Neste caso a través da cartografía dispoñible e pública, non refire a existencia de elementos incluídos no Inventario xeral do patrimonio cultural de Galicia.	Existencia de bens patrimoniais.	Na UXF

Táboa 2 Atributos de Alto Valor de Conservación				
Atributo	Descrición	Observacións		
		Si (presente)	Quizais (presente)	Non (ausente)
1	Hábitats da Directiva Hábitats (92/43/CEE) para a súa clasificación na Rede Natura 2000			X
	Na UXF é necesario realizar unha análise para determinar a presenza de Hábitats da Directiva Hábitats (92/43/CEE).			
2	Zonas nas que o mantemento sexa esencial para a conservación das especies protexidas en virtude da Directiva Aves (79/409/CEE)			X
	A UXF non presenta áreas clasificadas como Zonas de Especial Protección para as Aves nin para outras de importancia en virtude da Directiva Aves.			
3	Zonas catalogadas baixo algunha figura de protección legal recollida na Lei 42/2007 do Patrimonio Natural e da Biodiversidade			X
	A superficie de estudo encóntrase dentro do espazo de protección legal recollida na Lei 42/2007 do Patrimonio Natural e da Biodiversidade.			
4	Especies catalogadas ou hábitats naturais que lle outorgan un alto valor ecolóxico á zona			X
	Na UXF non existen especies nin hábitat que lle outorguen á superficie un valor ecolóxico elevado como para identificalo como singular respecto á súa contorna. Encóntrase na zona de expansión da <i>Emberiza</i> spp. Sen embargo non existen individuos na superficie da UXF.			
5	Ser fundamentais para a protección de concas, control da erosión ou mantemento de outros beneficios ambientais en situacións críticas			X
	A UXF non presenta zonas especialmente significativas nin estratéxicas desde a perspectiva da protección de concas hidrográficas e/ou zonas con potencial erosivo alto.			
6	Ser fundamentais para a satisfacción das necesidades básicas das comunidades locais e/ou críticas para a súa identidade cultural tradicional			X
	A UXF non é fundamental para as comunidades locais. Isto maniféstase con que a contorna é un entorno con multifuncionalidade de usos que garanten a estabilidade das comunidades locais.			

1.2.7 ID3327_MONTE CARABELOTE (ORTIGUEIRA, A CORUÑA)

Táboa 1 Análise previo de aspectos de interese		
Valores identificados no Monte	Notas sobre a situación actual	Onde?
FIGURAS DE PROTECCIÓN		
A superficie de estudo encóntrase dentro do espazo de Rede Natura 2000.	Nada que destacar. A UXF non está dentro de ningunha figura de protección.	Ningunha
ESPECIES		
Nunha primeira visita non se evidencia a existencia especies animais nin vexetais de especial interese ou relevancia na zona que fagan que a UXF adquira unha importancia crítica neste sentido.	Zonificacións declaradas nos plans de conservación ou recuperación da <i>Emberiza schoeniclus</i> subsp. <i>lusitanica</i>	Ningunha
PAISAXE FORESTAL		
Non existen paisaxes atípicos ou singulares. Non existe nada destacable ou extraordinario no monte.	Nada que destacar.	Ningunha
ECOSISTEMAS/ HÁBITATS		
De acordo cas fontes de información revisadas e a validación en campo, verificase a existencia de ecosistemas ou hábitats singulares. Sen embargo a delimitación require dun estudo máis pormenorizado e rigoroso que está en proceso desde a primeira visita.	Nada que destacar.	Ningunha
SERVIZOS AMBIENTAIS		
Non existen áreas esenciais para protección de conchas hidrográficas ou puntos sensibles en relación á erosión.	ada que destacar.	Ningunha
VALORES SOCIAIS E CULTURAIS		
Neste caso a través da cartografía dispoñible e pública, non refire a existencia de elementos incluídos no Inventario xeral do patrimonio cultural de Galicia.	Existencia de bens patrimoniais que xa teñen as súas especificacións de protección no redactado no documento de xestión.	Na UXF

Táboa 2 Atributos de Alto Valor de Conservación				
Atributo	Descrición	Observacións		
		Si (presente)	Quizais (presente)	Non (ausente)
1	Hábitats da Directiva Hábitats (92/43/CEE) para a súa clasificación na Rede Natura 2000			X
	Na UXF é necesario realizar unha análise para determinar a presenza de Hábitats da Directiva Hábitats (92/43/CEE).			
2	Zonas nas que o mantemento sexa esencial para a conservación das especies protexidas en virtude da Directiva Aves (79/409/CEE)			X
	A UXF non presenta áreas clasificadas como Zonas de Especial Protección para as Aves nin para outras de importancia en virtude da Directiva Aves.			
3	Zonas catalogadas baixo algunha figura de protección legal recollida na Lei 42/2007 do Patrimonio Natural e da Biodiversidade			X
	A superficie de estudo encóntrase dentro do espazo de protección legal recollida na Lei 42/2007 do Patrimonio Natural e da Biodiversidade.			
4	Especies catalogadas ou hábitats naturais que lle outorgan un alto valor ecolóxico á zona			X
	Na UXF non existen especies nin hábitat que lle outorguen á superficie un valor ecolóxico elevado como para identificalo como singular respecto á súa contorna. Encóntrase na zona de expansión da <i>Emberiza</i> spp. Sen embargo non existen individuos na superficie da UXF.			
5	Ser fundamentais para a protección de concas, control da erosión ou mantemento de outros beneficios ambientais en situacións críticas			X
	A UXF non presenta zonas especialmente significativas nin estratéxicas desde a perspectiva da protección de concas hidrográficas e/ou zonas con potencial erosivo alto.			
6	Ser fundamentais para a satisfacción das necesidades básicas das comunidades locais e/ou críticas para a súa identidade cultural tradicional			X
	A UXF non é fundamental para as comunidades locais. Isto maniféstase con que a contorna é un entorno con multifuncionalidade de usos que garanten a estabilidade das comunidades locais.			

1.2.8 ID8_MONTE PEÓN, PEDREGAL E CHAN DE CARGUEIRO (BOIRO, A CORUÑA)

Táboa 1 Análise previo de aspectos de interese		
Valores identificados no Monte	Notas sobre a situación actual	Onde?
FIGURAS DE PROTECCIÓN		
A superficie de estudo non se encontra dentro do espazo Red Natura 2000 nin de ningunha outra figura de protección.	No instrumento de xestión maniféstase a presenza do hábitat prioritario 4020*.	Na UXF
ESPECIES		
Non existen especies animais nin vexetais de especial interese ou relevancia na zona que fagan que a UXF adquira unha importancia crítica neste sentido.	Nada que destacar	Na UXF
PAISAXE FORESTAL		
Non existen paisaxes atípicos ou singulares. Non existe nada destacable ou extraordinario no monte.	Nada que destacar	Ningunha
ECOSISTEMAS/ HÁBITATS		
De acordo cas fontes de información revisadas e a validación en campo, verificase a existencia de ecosistemas ou hábitats singulares.	Pode manifestarse a presenza de varias especies asociadas ó hábitat 4020*- Queirogais húmidos atlánticos de Erica ciliaris e Erica tetralix.	En varios puntos da UXF
SERVIZOS AMBIENTAIS		
Non existen áreas esenciais para protección de concas hidrográficas ou puntos sensibles en relación á erosión.	Nada que destacar	Ningunha
VALORES SOCIAIS E CULTURAIS		
A través da cartografía dispoñible e pública, refírese a existencia de elementos incluídos no Inventario xeral do patrimonio cultural de Galicia.	Existencia de patrimonio cultural que xa ten a súa especificación de protección no redactado documento de xestión. Comparten contorno de protección co concello limdeiro de Lousame.	Na UXF

Táboa 2 Atributos de Alto Valor de Conservación				
Atributo	Descrición	Observacións		
		Si (presente)	Quizais (presente)	Non (ausente)
1	Hábitats da Directiva Hábitats (92/43/CEE) para a súa clasificación na Rede Natura 2000	X		
	Na UXF maniféstase a presenza de Hábitats da Directiva Hábitats (92/43/CEE). Pódese manifestar a presenza de certas especies asociadas ó hábitat: <ul style="list-style-type: none"> • 4020*- Queirogais húmidos atlánticos de Erica ciliaris e Erica tetralix 			
2	Zonas nas que o mantemento sexa esencial para a conservación das especies protexidas en virtude da Directiva Aves (79/409/CEE)			X
	A UXF non presenta áreas clasificadas como Zonas de Especial Protección para as Aves nin para outras de importancia en virtude da Directiva Aves.			
3	Zonas catalogadas baixo algunha figura de protección legal recollida na Lei 42/2007 do Patrimonio Natural e da Biodiversidade			X
	A superficie de estudo encóntrase dentro do espazo de protección legal recollida na Lei 42/2007 do Patrimonio Natural da Biodiversidade.			
4	Especies catalogadas ou hábitats naturais que lle outorgan un alto valor ecolóxico á zona		X	
	Na UXF existen especies ou hábitats que lle outorgan á superficie un valor ecolóxico elevado como para identificalo como singular respecto de á súa contorna. Encóntrase na zona de distribución potencial da Emberiza spp., sen embargo non se detectou a súa presenza na superficie da UXF.			
5	Ser fundamentais para a protección de concas, control da erosión ou mantemento de outros beneficios ambientais en situacións críticas			X
	A UXF non presenta zonas especialmente significativas nin estratéxicas desde a perspectiva da protección de concas hidrográficas e/ou zonas con potencial erosivo alto.			
6	Ser fundamentais para a satisfacción das necesidades básicas das comunidades locais e/ou críticas para a súa identidade cultural tradicional			X
	A UXF non é fundamental para as comunidades locais. Isto maniféstase con que a contorna é un entorno con multifuncionalidade de usos que garanten a estabilidade das comunidades locais.			

1.2.9 ID10_MONTE BARBANZA DE MOIMENTA (BOIRO, A CORUÑA)

Táboa 1 Análise previo de aspectos de interese		
Valores identificados no Monte	Notas sobre a situación actual	Onde?
FIGURAS DE PROTECCIÓN		
A superficie de estudo non se encontra dentro do espazo Red Natura 2000 nin de ningunha outra figura de protección.	No instrumento de xestión manifestase a presenza dos hábitats prioritarios 91E0* e 6230*	Na UXF
ESPECIES		
Non se evidencia a existencia de especies animais nin vexetais de especial interese ou relevancia na zona que fagan que a UXF adquira unha importancia crítica nese sentido.	Zonificacións declaradas nos plans de conservación ou recuperación establecidos para a <i>Emberiza</i> spp.	Na UXF
PAISAXE FORESTAL		
Non existen paisaxes atípicos ou singulares. Non existe nada destacable ou extraordinario no monte.	Nada que destacar	Ningunha
ECOSISTEMAS/ HÁBITATS		
De acordo coas fontes de información revisadas verificase a existencia de ecosistemas ou hábitats singulares.	Pode manifestarse a presenza de certas especies asociadas ós hábitats: 6230* - Formacións herbáceas con <i>Nardus</i> . 91E0* - Bosques aluviais de <i>Alnus glutinosa</i> e <i>Fraxinus excelsior</i>	En varios puntos da UXF
SERVIZOS AMBIENTAIS		
Non existen áreas esenciais para protección de conchas hidrográficas ou puntos sensibles en relación á erosión.	Nada que destacar	Ningunha
VALORES SOCIAIS E CULTURAIS		
Neste caso a través da cartografía dispoñible e pública, non refire a existencia de elementos incluídos no Inventario xeral do patrimonio cultural de Galicia.	Mencionar o uso multinacional do monte	UXF

Táboa 2 Atributos de Alto Valor de Conservación				
Atributo	Descrición	Observacións		
		Si (presente)	Quizais (presente)	Non (ausente)
1	Hábitats da Directiva Hábitats (92/43/CEE) para a súa clasificación na Rede Natura 2000	X		
	Na UXF maniféstase a presenza de Hábitats da Directiva Hábitats (92/43/CEE). Pódese manifestar a presenza de certas especies asociadas ós hábitats: <ul style="list-style-type: none"> • 6230*-Formacións herbáceas con Nardus. • 91E0*-Bosques aluviais de Alnus glutinosa e Fraxinus excelsior 			
2	Zonas nas que o mantemento sexa esencial para a conservación das especies protexidas en virtude da Directiva Aves (79/409/CEE)			X
	A UXF non presenta áreas clasificadas como Zonas de Especial Protección para as Aves nin para outras de importancia en virtude da Directiva Aves.			
3	Zonas catalogadas baixo algunha figura de protección legal recollida na Lei 42/2007 do Patrimonio Natural e da Biodiversidade			X
	A superficie de estudo encóntrase dentro do espazo de protección legal recollida na Lei 42/2007 do Patrimonio Natural da Biodiversidade.			
4	Especies catalogadas ou hábitats naturais que lle outorgan un alto valor ecolóxico á zona		X	
	Na UXF existen especies e hábitats que lle outorgan á superficie un valor ecolóxico elevado como para identificalo como singular respecto de á súa contorna. Encóntrase na zona de distribución potencial da Emberiza spp., sen embargo non se detectou a súa presenza na superficie da UXF.			
5	Ser fundamentais para a protección de concas, control da erosión ou mantemento de outros beneficios ambientais en situacións críticas			X
	A UXF non presenta zonas especialmente significativas nin estratéxicas desde a perspectiva da protección de concas hidrográficas e/ou zonas con potencial erosivo alto.			
6	Ser fundamentais para a satisfacción das necesidades básicas das comunidades locais e/ou críticas para a súa identidade cultural tradicional			X
	A UXF non é fundamental para as comunidades locais. Isto maniféstase con que a contorna é un entorno con multifuncionalidade de usos que garanten a estabilidade das comunidades locais.			

1.2.10 ID21_MONTE MIEITES (BOIRO, A CORUÑA)

Táboa 1 Análise previo de aspectos de interese		
Valores identificados no Monte	Notas sobre a situación actual	Onde?
FIGURAS DE PROTECCIÓN		
A superficie de estudo non se encontra dentro do espazo Rede Natura 2000.	Nada que destacar	Ningunha
ESPECIES		
Non se evidencia a existencia de especies animais nin vexetais de especial interese ou relevancia na zona que fagan que a UXF adquira unha importancia crítica nese sentido.	Encóntrase dentro da limitación de superficies incluídas nas zonificacións declaradas nos plans de conservación ou recuperación establecidos para a Emberiza spp.	UXF
PAISAXE FORESTAL		
Non existen paisaxes atípicos ou singulares. Non existe nada destacable ou extraordinario no monte.	Nada que destacar	Ningunha
ECOSISTEMAS/ HÁBITATS		
De acordo cas fontes de información revisadas, verificase a non existencia de ecosistemas ou hábitats singulares.	Nada que destacar	Ningunha
SERVIZOS AMBIENTAIS		
Non existen áreas esenciais para protección de concas hidrográficas ou puntos sensibles en relación á erosión.	Nada que destacar	Ningunha
VALORES SOCIAIS E CULTURAIS		
A través da cartografía dispoñible e pública, pódese dicir que existen varios elementos incluídos no Inventario xeral do patrimonio cultural de Galicia.	Existencia de bens patrimoniais	Zona noroeste da UXF

Táboa 2 Atributos de Alto Valor de Conservación				
Atributo	Descrición	Observacións		
		Si (presente)	Quizais (presente)	Non (ausente)
1	Hábitats da Directiva Hábitats (92/43/CEE) para a súa clasificación na Rede Natura 2000			X
	A UXF non manifesta a presenza de Hábitats da Directiva Hábitats (92/43/CEE)			
2	Zonas nas que o mantemento sexa esencial para a conservación das especies protexidas en virtude da Directiva Aves (79/409/CEE)			X
	A UXF non presenta áreas clasificadas como Zonas de Especial Protección para as Aves nin para outras de importancia en virtude da Directiva Aves.			
3	Zonas catalogadas baixo algunha figura de protección legal recollida na Lei 42/2007 do Patrimonio Natural e da Biodiversidade			X
	A superficie de estudo encóntrase dentro do espazo de protección legal recollida na Lei 42/2007 do Patrimonio Natural da Biodiversidade.			
4	Especies catalogadas ou hábitats naturais que lle outorgan un alto valor ecolóxico á zona			X
	Na UXF non existen especies nin hábitats que lle outorguen á superficie un valor ecolóxico elevado como para identificalo como singular respecto a súa contorna. Encóntrase na zona potencial da Emberiza spp. Non hai indicios da súa presenza na superficie da UXF.			
5	Ser fundamentais para a protección de concas, control da erosión ou mantemento de outros beneficios ambientais en situacións críticas			X
	A UXF non presenta zonas especialmente significativas nin estratéxicas desde a perspectiva da protección de concas hidrográficas e/ou zonas con potencial erosivo alto.			
6	Ser fundamentais para a satisfacción das necesidades básicas das comunidades locais e/ou críticas para a súa identidade cultural tradicional			X
	A UXF non é fundamental para as comunidades locais. Isto maniféstase con que a contorna é un entorno con multifuncionalidade de usos que garanten a estabilidade das comunidades locais.			

1.2.11 ID3278_MONTE LUME (CEDEIRA, A CORUÑA)

Táboa 1 Análise previo de aspectos de interese		
Valores identificados no Monte	Notas sobre a situación actual	Onde?
FIGURAS DE PROTECCIÓN		
A superficie de estudo non se encontra dentro do espazo Red Natura 2000 nin de ningunha outra figura de protección.	No instrumento de xestión manifestase a presenza dos hábitats prioritarios 4020* e 7110*	Na UXF
ESPECIES		
Non se evidencia a existencia de especies animais nin vexetais de especial interese ou relevancia na zona que fagan que a UXF adquira unha importancia crítica nese sentido.	Zonificacións declaradas nos plans de conservación ou recuperación establecidos para a Emberiza spp.(perigo de extinción)	Ningunha
PAISAXE FORESTAL		
Non existen paisaxes atípicos ou singulares. Non existe nada destacable ou extraordinario no monte.	Nada que destacar	Ningunha
ECOSISTEMAS/ HÁBITATS		
De acordo coas fontes de información revisadas verificase a existencia de ecosistemas ou hábitats singulares.	Pode manifestarse a presenza de certas especies asociadas ós hábitats: 4020* - Queirogais húmidos atlánticos de Erica ciliaris e Erica tetralix 7110* - Turbeiras altas activas	Na UXF
SERVIZOS AMBIENTAIS		
Non existen áreas esenciais para protección de concas hidrográficas ou puntos sensibles en relación á erosión.	Nada que destacar	Ningunha
VALORES SOCIAIS E CULTURAIS		
A través da cartografía dispoñible e pública, podemos ver que existen varios elementos incluídos no catálogo de patrimonio cultural de Galicia	A súa existencia mailas súas especificacións de protección aparecen no redactado documento de xestión.	Varios puntos da UXF

Táboa 2 Atributos de Alto Valor de Conservación				
Atributo	Descrición	Observacións		
		Si (presente)	Quizais (presente)	Non (ausente)
1	Hábitats da Directiva Hábitats (92/43/CEE) para a súa clasificación na Rede Natura 2000	X		
	A UXF manifesta a presenza de Hábitats da Directiva Hábitats (92/43/CEE). Pódese manifestar a presenza de certas especies asociadas aos hábitats: <ul style="list-style-type: none"> • 4020*- Queirogais húmidos atlánticos de Erica ciliaris e Erica tetralix • 7110*-Turbeiras altas activas 			
2	Zonas nas que o mantemento sexa esencial para a conservación das especies protexidas en virtude da Directiva Aves (79/409/CEE)			X
	A UXF non presenta áreas clasificadas como Zonas de Especial Protección para as Aves nin para outras de importancia en virtude da Directiva Aves.			
3	Zonas catalogadas baixo algunha figura de protección legal recollida na Lei 42/2007 do Patrimonio Natural e da Biodiversidade			X
	A superficie de estudo encóntrase dentro do espazo de protección legal recollida na Lei 42/2007 do Patrimonio Natural e da Biodiversidade.			
4	Especies catalogadas ou hábitats naturais que lle outorgan un alto valor ecolóxico á zona		X	
	Na UXF existen especies e hábitats que lle outorgan á superficie un valor ecolóxico elevado como para identificalo como singular respecto de á súa contorna. Encóntrase na zona de distribución potencial da Emberiza spp., sen embargo non se detectou a súa presenza na UXF.			
5	Ser fundamentais para a protección de concas, control da erosión ou mantemento de outros beneficios ambientais en situacións críticas			X
	A UXF non presenta zonas especialmente significativas nin estratéxicas desde a perspectiva da protección de concas hidrográficas e/ou zonas con potencial erosivo alto.			
6	Ser fundamentais para a satisfacción das necesidades básicas das comunidades locais e/ou críticas para a súa identidade cultural tradicional			X
	A UXF non é fundamental para as comunidades locais. Isto maniféstase con que a contorna é un entorno con multifuncionalidade de usos que garanten a estabilidade das comunidades locais.			

1.2.12 ID3283_MONTE CAMPELO (CORISTANCO, A CORUÑA)

Táboa 1 Análise previo de aspectos de interese		
Valores identificados no Monte	Notas sobre a situación actual	Onde?
FIGURAS DE PROTECCIÓN		
A superficie de estudo non se encontra dentro do espazo Red Natura 2000 nin de ningunha outra figura de protección.	No instrumento de xestión maniféstase a presenza do hábitat prioritario 4020*	Toda a zona sur e sureste da UXF
ESPECIES		
Non se evidencia a existencia de especies animais ou vexetais de especial interese ou relevancia na zona que fagan que a UXF adquira unha importancia crítica nese sentido.	As asociadas ó hábitat identificado	Toda a zona sur e sureste da UXF
PAISAXE FORESTAL		
Non existen paisaxes atípicos ou singulares. Non existe nada destacable ou extraordinario no monte.	Nada que destacar	Ningunha
ECOSISTEMAS/ HÁBITATS		
Dacordo coas fontes de información revisadas e a validación en campo, verifícase a existencia de ecosistemas ou hábitats prioritarios.	Pode manifestarse a presenza de certas especies asociadas ó hábitat prioritario 4020*: Queirogais húmidos atlánticos de Erica ciliarix e Erica tetralix.	Toda a zona sur e sureste da UXF
SERVIZOS AMBIENTAIS		
Non existen áreas esenciais para protección de concas hidrográficas ou puntos sensibles en relación á erosión.	Nada que destacar	Ningunha
VALORES SOCIAIS E CULTURAIS		
Neste caso a través da cartografía dispoñible e pública, non refire a existencia de elementos incluídos no Inventario xeral do patrimonio cultural de Galicia.	Nada que destacar	Ningunha

Táboa 2 Atributos de Alto Valor de Conservación				
Atributo	Descrición	Observacións		
		Si (presente)	Quizais (presente)	Non (ausente)
1	Hábitats da Directiva Hábitats (92/43/CEE) para a súa clasificación na Rede Natura 2000	X		
	A UXF manifesta a presenza de Hábitats da Directiva Hábitats (92/43/CEE). Pódese manifestar a presenza de especies asociadas ó hábitat prioritario: <ul style="list-style-type: none"> • 4020* - Queirogais húmidos atlánticos de Erica ciliaris e Erica tetralix 			
2	Zonas nas que o mantemento sexa esencial para a conservación das especies protexidas en virtude da Directiva Aves (79/409/CEE)			X
	A UXF non presenta áreas clasificadas como Zonas de Especial Protección para as Aves nin para outras de importancia en virtude da Directiva Aves.			
3	Zonas catalogadas baixo algunha figura de protección legal recollida na Lei 42/2007 do Patrimonio Natural e da Biodiversidade			X
	A superficie de estudo encóntrase dentro do espazo de protección legal recollida na Lei 42/2007 do Patrimonio Natural e da Biodiversidade.			
4	Especies catalogadas ou hábitats naturais que lle outorgan un alto valor ecolóxico á zona			X
	Na UXF non existen especies nin hábitats que lle outorguen á superficie un valor ecolóxico elevado como para identificalo como singular respecto a súa contorna.			
5	Ser fundamentais para a protección de concas, control da erosión ou mantemento de outros beneficios ambientais en situacións críticas			X
	A UXF non presenta zonas especialmente significativas nin estratéxicas desde a perspectiva da protección de concas hidrográficas e/ou zonas con potencial erosivo alto.			
6	Ser fundamentais para a satisfacción das necesidades básicas das comunidades locais e/ou críticas para a súa identidade cultural tradicional			X
	A UXF non é fundamental para as comunidades locais. Isto maniféstase con que a contorna é un entorno con multifuncionalidade de usos que garanten a estabilidade das comunidades locais.			

1.2.13 ID56_MONTE XALO (CULLEREDO, A CORUÑA)

táboa 1 Análise previo de aspectos de interese		
Valores identificados no monte	Notas sobre a situación actual	onde?
FIGURAS DE PROTECCIÓN		
A gran maioría da superficie de estudo encóntrase dentro do espazo denominado Reserva da Biosfera Mariñas Coruñesas e Terras do Mandeo.	A súa inclusión nesta zona non representa limitacións na xestión forestal que se pretende realizar, posto que se trata de programar unhas actividades para promover o desenvolvemento sostible dos recursos da zona. Maniféstase a presenza do hábitat prioritario 4020*.	UXF menos unha franxa na zona Sur
ESPECIES		
Evidénciase a existencia de especies animais ou vexetais de especial interese ou relevancia na zona que fagan que a UXF adquira unha importancia crítica nese sentido.	A UXF está dentro das zonificacións declaradas nos plans de conservación ou recuperación da <i>Emberiza spp.</i> (en perigo de extinción) e Rana temporaria (vulnerable)	UXF
PAISAXE FORESTAL		
Non existen paisaxes atípicos ou singulares. Non existe nada destacable ou extraordinario no monte.	A UXF atópase dentro da Área de Especial Interese Paisaxístico Golfo Ártabro.	UXF
ECOSISTEMAS / HÁBITATS		
De acordo coas fontes de información revisadas e a validación en campo, verificase a existencia de ecosistemas ou hábitats singulares.	Maniféstase a presenza de certas especies asociadas ó hábitat prioritario 4020* - Queirogais húmidos atlánticos de <i>Erica ciliaris</i> e <i>Erica tetralix</i> .	Varias zonas da UXF
SERVIZOS AMBIENTAIS		
Non existen áreas esenciais para a protección de concas hidrográficas ou puntos sensibles en relación á erosión.	Nada que destacar	Ningunha
VALORES SOCIAIS E CULTURAI		
Neste caso a través da cartografía dispoñible e pública, refírese a existencia de elementos incluídos no Inventario xeral do patrimonio cultural de Galicia.	Existencia de bens patrimoniais	Noroeste e Sureste da UXF

Táboa 2 Atributos de Alto Valor de Conservación				
Atributo	Descrición	Observacións		
		Si (presente)	Quizais (presente)	Non (ausente)
1	Hábitats da Directiva Hábitats (92/43/CEE) para a súa clasificación na Rede Natura 2000	X		
	A UXF manifesta a presenza de Hábitats da Directiva Hábitats (92/43/CEE). Pode manifestarse a presenza de certas especies asociadas ó hábitat prioritario: • 4020* - Queirogais húmidos atlánticos de Erica ciliaris e Erica tetralix			
2	Zonas nas que o mantemento sexa esencial para a conservación das especies protexidas en virtude da Directiva Aves (79/409/CEE)			X
	A UXF non presenta áreas clasificadas como Zonas de Especial Protección para as Aves nin para outras de importancia en virtude da Directiva Aves.			
3	Zonas catalogadas baixo algunha figura de protección legal recollida na Lei 42/2007 do Patrimonio Natural e da Biodiversidade	X		
	A superficie de estudo encóntrase dentro do espazo denominado Reserva da Biosfera Mariñas Coruñesas e Terras do Mandeo.			
4	Especies catalogadas ou hábitats naturais que lle outorgan un alto valor ecolóxico á zona	X		
	Na UXF existen especies ou hábitats que lle outorgan á superficie un valor ecolóxico elevado como para identificalo como singular respecto a súa contorna. Encóntrase dentro das zonificacións declaradas nos plans de conservación ou recuperación establecidos para Emberiza spp. e Rana temporaria.			
5	Ser fundamentais para a protección de concas, control da erosión ou mantemento de outros beneficios ambientais en situacións críticas			X
	A UXF non presenta zonas especialmente significativas nin estratéxicas desde a perspectiva da protección de concas hidrográficas e/ou zonas con potencial erosivo alto.			
6	Ser fundamentais para a satisfacción das necesidades básicas das comunidades locais e/ou críticas para a súa identidade cultural tradicional			X
	A UXF non é fundamental para as comunidades locais. Isto maniféstase con que a contorna é un entorno con multifuncionalidade de usos que garanten a estabilidade das comunidades locais.			

1.2.14 ID76_MONTE DE BURZÓ (LOUSAME, A CORUÑA)

táboa 1 Análise previo de aspectos de interese		
Valores identificados no monte	Notas sobre a situación actual	onde?
FIGURAS DE PROTECCION		
A superficie de estudo non se encontra dentro do espazo Red Natura 2000 nin de ningunha outra figura de protección.	Nada que destacar	Ningunha
ESPECIES		
Non se evidencia a existencia de especies animais nin vexetais de especial interese ou relevancia na zona que fagan que a UXF adquira unha importancia crítica nese sentido.	Encóntrase dentro da limitación de superficies incluídas nas zonificacións declaradas nos plans de conservación ou recuperación establecidos para a <i>Emberiza spp</i>	UXF
PAISAXE FORESTAL		
Non existen paisaxes atípicos ou singulares. Non existe nada destacable nin extraordinario no monte.	Nada que destacar	Ningunha
ECOSISTEMAS / HÁBITATS		
De acordo cas fontes de información revisadas, verificase a non existencia de ecosistemas ou hábitats singulares.	Nada que destacar	Ningunha
SERVIZOS AMBIENTAIS		
Non existen áreas esenciais para a protección de concas hidrográficas ou puntos sensibles en relación á erosión.	Nada que destacar	Ningunha
VALORES SOCIAIS E CULTURAIS		
A través da cartografía dispoñible e pública, refire a existencia de elementos incluídos no Inventario xeral do patrimonio cultural de Galicia.	Existe un punto catalogado como petroglifo Monte Pedride 1 no concello veciño de Rianxo, co cal comparte contorno de protección.	Zona sur da UXF

Táboa 2 Atributos de Alto Valor de Conservación				
Atributo	Descrición	Observacións		
		Si (presente)	Quizais (presente)	Non (ausente)
1	Hábitats da Directiva Hábitats (92/43/CEE) para a súa clasificación na Rede Natura 2000			X
	A UXF non manifesta a presenza de Hábitats da Directiva Hábitats (92/43/CEE)			
2	Zonas nas que o mantemento sexa esencial para a conservación das especies protexidas en virtude da Directiva Aves (79/409/CEE)			X
	A UXF non presenta áreas clasificadas como Zonas de Especial Protección para as Aves nin para outras de importancia en virtude da Directiva Aves.			
3	Zonas catalogadas baixo algunha figura de protección legal recollida na Lei 42/2007 do Patrimonio Natural e da Biodiversidade			X
	A superficie de estudo encóntrase dentro do espazo de protección legal recollida na Lei 42/2007 do Patrimonio Natural da Biodiversidade.			
4	Especies catalogadas ou hábitats naturais que lle outorgan un alto valor ecolóxico á zona			X
	Na UXF non existen especies nin hábitats que lle outorguen á superficie un valor ecolóxico elevado como para identificalo como singular respecto a súa contorna. Encóntrase na zona potencial da <i>Emberiza spp.</i> Non se detectou a súa presenza na superficie da UXF.			
5	Ser fundamentais para a protección de concas, control da erosión ou mantemento de outros beneficios ambientais en situacións críticas			X
	A UXF non presenta zonas especialmente significativas nin estratéxicas dende a perspectiva da protección de concas hidrográficas e/ou zonas con potencial erosivo alto.			
6	Ser fundamentais para a satisfacción das necesidades básicas das comunidades locais e/ou críticas para a súa identidade cultural tradicional			X
	A UXF non é fundamental para as comunidades locais. Isto maniféstase con que a contorna é un entorno con multifuncionalidade de usos que garanten a estabilidade das comunidades locais.			

1.2.15 ID78_MONTE DE ALDARIZ (LOUSAME, A CORUÑA)

táboa 1 Análise previo de aspectos de interese		
Valores identificados no monte	Notas sobre a situación actual	onde?
FIGURAS DE PROTECCION		
A superficie de estudo non se encontra dentro do espazo de Rede Natura 2000. Identifícase a presenza de elementos asociados ó hábitat singular 8230 (Rochedos silíceos con vexetación pioneira) que non é prioritario.	O posible hábitat identificado encóntrase en bo estado de conservación e sen requirir medidas adicionais.	Nas proximidades do punto de vixilancia
ESPECIES		
Non se evidencia a existencia de especies animais nin vexetais de especial interese ou relevancia na zona que fagan que a UXF adquira unha importancia crítica neste sentido.	Zonificacións declaradas nos plans de conservación ou recuperación da <i>Emberiza Spp.</i> A UXF atópase na zona 2 do Plan de Xestión do Lobo.	UXF
PAISAXE FORESTAL		
Non existen paisaxes atípicos ou singulares. Non existe nada destacable ou extraordinario no monte	Nada que destacar	Ningunha
ECOSISTEMAS / HÁBITATS		
De acordo coas fontes de información revisadas e a validación en campo, verifícase a non existencia de ecosistemas ou hábitats singulares.	Nada que destacar	UXF
SERVIZOS AMBIENTAIS		
Non existen áreas esenciais para a protección de cuncas hidrográficas ou puntos sensibles en relación á erosión	Nada que destacar	Ningunha
VALORES SOCIAIS E CULTURAIS		
Neste caso a través da cartografía dispoñible e pública, refírese a existencia de elementos incluídos no Inventario xeral do patrimonio cultural de Galicia.	Existencia de bens patrimoniais que xa teñen as súas especificacións de protección no redactado documento de xestión.	UXF

Táboa 2 Atributos de Alto Valor de Conservación				
Atributo	Descrición	Observacións		
		Si (presente)	Quizais (presente)	Non (ausente)
1	Hábitats da Directiva Hábitats (92/43/CEE) para a súa clasificación na Rede Natura 2000			X
	A UXF non manifesta a presenza de Hábitats da Directiva Hábitats (92/43/CEE).			
2	Zonas nas que o mantemento sexa esencial para a conservación das especies protexidas en virtude da Directiva Aves (79/409/CEE)			X
	A UXF non presenta áreas clasificadas como Zonas de Especial Protección para as aves nin para outras de importancia en virtude da Directiva Aves.			
3	Zonas catalogadas baixo algunha figura de protección legal recollida na Lei 42/2007 do Patrimonio Natural e da Biodiversidade			X
	A superficie de estudo atópase dentro do espazo de protección legal recollida na Lei 42/2007 do Patrimonio Natural e da Biodiversidade			
4	Especies catalogadas ou hábitats naturais que lle outorgan un alto valor ecolóxico á zona		X	
	Na UXF existen hábitats que lle outorgan á superficie un valor ecolóxico como para identificala como singular respecto a súa contorna. Encóntrase na zona de presenza potencial da <i>Emberiza spp.</i>			
5	Ser fundamentais para a protección de concas, control da erosión ou mantemento de outros beneficios ambientais en situacións críticas			X
	A UXF non presenta zonas especialmente significativas nin estratéxicas desde a perspectiva da protección de concas hidrográficas e/ou zonas con potencial erosivo alto.			
6	Ser fundamentais para a satisfacción das necesidades básicas das comunidades locais e/ou críticas para a súa identidade cultural tradicional			X
	A UXF non é fundamental para as comunidades locais. Isto maniféstase con que a contorna é un entorno con multifuncionalidade de usos que garanten a estabilidade das comunidades locais.			

1.2.16 ID87_MONTE BARREIRA E GUIENDE (LOUSAME, A CORUÑA)

táboa 1 Análise previo de aspectos de interese		
Valores identificados no monte	Notas sobre a situación actual	onde?
FIGURAS DE PROTECCION		
A superficie de estudo non se encontra dentro do espazo Rede Natura 2000.	Nada que destacar	Ningunha.
ESPECIES		
Existe a presenza segundo o Decreto 88/2007 do catálogo de especies ameazadas	Zonificacións declaradas nos plans de conservación ou recuperación establecidos para a <i>Emberiza spp.</i> (en perigo de extinción) e a presenza da especie <i>Dryopteris guanchica</i> (vulnerable)	Na UXF
PAISAXE FORESTAL		
Non existen paisaxes atípicos ou singulares. Non existe nada destacable ou extraordinario no monte.	Nada que destacar	Ningunha.
ECOSISTEMAS / HÁBITATS		
De acordo coas fontes de información revisadas non se verifica a existencia de ecosistemas ou hábitats singulares	Nada que destacar	Ningunha.
SERVIZOS AMBIENTAIS		
Non existen áreas esenciais para protección de concas hidrográficas ou puntos sensibles en relación a erosión.	Nada que destacar	Ningunha.
VALORES SOCIAIS E CULTURAIS		
A través da cartografía dispoñible e pública, podemos ver que existen varios elementos incluídos no catálogo de patrimonio cultural de Galicia	Existencia de patrimonio cultural que xa ten a súa especificación de protección no redactado documento de xestión.	Na UXF

Táboa 2 Atributos de Alto Valor de Conservación				
Atributo	Descrición	Observacións		
		Si (presente)	Quizais (presente)	Non (ausente)
1	Hábitats da Directiva Hábitats (92/43/CEE) para a súa clasificación na Rede Natura 2000			X
	A UXF non manifesta a presenza de Hábitats da Directiva Hábitats (92/43/CEE)			
2	Zonas nas que o mantemento sexa esencial para a conservación das especies protexidas en virtude da Directiva Aves (79/409/CEE)			X
	A UXF non presenta áreas clasificadas como Zonas de Especial Protección para Aves nin para outras de importancia en virtude da Directiva Aves			
3	Zonas catalogadas baixo algunha figura de protección legal recollida na Lei 42/2007 do Patrimonio Natural e da Biodiversidade			X
	A superficie a estudo atópase dentro do espazo de protección legal recollida na lei 42/2007 do Patrimonio Natural e da Biodiversidade.			
4	Especies catalogadas ou hábitats naturais que lle outorgan un alto valor ecolóxico á zona	X		
	A UXF está incluída nas zonificacións declaradas nos plans de conservación ou recuperación establecidos para as especies incluídas no Catálogo Galego de especies ameazadas, como é o <i>Dryopteris guanchica</i> (vulnerable) e atópase na zona de distribución potencial da <i>Emberiza spp.</i>			
5	Ser fundamentais para a protección de concas, control da erosión ou mantemento de outros beneficios ambientais en situacións críticas			X
	A UXF non presenta zonas especialmente significativas nin estratéxicas desde a perspectiva de protección de concas hidrográficas e/ou zonas con potencial erosivo alto			
6	Ser fundamentais para a satisfacción das necesidades básicas das comunidades locais e/ou críticas para a súa identidade cultural tradicional			X
	A UXF non é fundamental para as comunidades locais. Isto maniféstase con que a contorna é un entorno con multifuncionalidade de usos que garanten a estabilidade das comunidades locais.			

1.2.17 ID145_MONTE DE TOREA (MUROS, A CORUÑA)

táboa 1 Análise previo de aspectos de interese		
Valores identificados no monte	Notas sobre a situación actual	onde?
FIGURAS DE PROTECCION		
A superficie de estudo non se encontra dentro do espazo Rede Natura 2000 nin de ningunha outra figura de protección.	Nada que destacar.	Ningunha.
ESPECIES		
Non se evidencia a existencia de especies animais nin vexetais de especial interese ou relevancia na zona que fagan que a UXF adquira unha importancia crítica nese sentido	Zonificacións declaradas nos plans de conservación ou recuperación establecidos para a <i>Emberiza spp.</i> (perigo de extinción)	Na UXF
PAISAXE FORESTAL		
Non existen paisaxes atípicos ou singulares. Non existe nada destacable nin extraordinario no monte.	Nada que destacar.	Ningunha.
ECOSISTEMAS / HÁBITATS		
De acordo cas fontes de información revisadas, verificase a non existencia de ecosistemas ou hábitats singulares.	Nada que destacar.	Ningunha.
SERVIZOS AMBIENTAIS		
Non existen áreas esenciais para a protección de concas hidrográficas ou puntos sensibles en relación á erosión.	Nada que destacar.	Ningunha.
VALORES SOCIAIS E CULTURAIS		
A través da cartografía dispoñible e pública non refire a existencia de elementos incluídos no inventario xeral do patrimonio cultural de Galicia	Nada que destacar.	Ningunha.

Táboa tributos de Alto Valor de Conservación				
Atributo	Descrición	Observacións		
		Si (presente)	Quizais (presente)	Non (ausente)
1	Hábitats da Directiva Hábitats (92/43/CEE) para a súa clasificación na Rede Natura 2000			X
	A UXF non manifesta a presenza de Hábitats da Directiva Hábitats (92/43/CEE)			
2	Zonas nas que o mantemento sexa esencial para a conservación das especies protexidas en virtude da Directiva Aves (79/409/CEE)			X
	A UXF non presenta áreas clasificadas como Zonas de Especial Protección para as Aves nin para outras de importancia en virtude da Directiva Aves.			
3	Zonas catalogadas baixo algunha figura de protección legal recollida na Lei 42/2007 do Patrimonio Natural e da Biodiversidade			X
	A superficie de estudo encóntrase dentro do espazo de protección legal recollida na Lei 42/2007 do Patrimonio Natural da Biodiversidade.			
4	Especies catalogadas ou hábitats naturais que lle outorgan un alto valor ecolóxico á zona		X	
	Na UXF non existen especies nin hábitats que lle outorguen á superficie un valor ecolóxico elevado como para identificalo como singular respecto de á súa contorna. Encóntrase na zona de recuperación da <i>Emberiza spp.</i> , sen embargo non se detectou a súa presenza na superficie da UXF			
5	Ser fundamentais para a protección de concas, control da erosión ou mantemento de outros beneficios ambientais en situacións críticas			X
	A UXF non presenta zonas especialmente significativas nin estratéxicas desde a perspectiva de protección de concas hidrográficas e/ou zonas con potencial erosivo alto			
6	Ser fundamentais para a satisfacción das necesidades básicas das comunidades locais e/ou críticas para a súa identidade cultural tradicional			X
	A UXF non é fundamental para as comunidades locais. Isto maniféstase con que a contorna é un entorno con multifuncionalidade de usos que garanten a estabilidade das comunidades locais.			

1.2.18 ID3322_MONTE SESTAIO (MUROS, A CORUÑA)

táboa 1 Análise previo de aspectos de interese		
Valores identificados no monte	Notas sobre a situación actual	onde?
FIGURAS DE PROTECCION		
A superficie de estudo non se encontra dentro do espazo Rede Natura 2000 nin de ningunha outra figura de protección.	Nada que destacar	Ningunha
ESPECIES		
Non se evidencia a existencia de especies animais nin vexetais de especial interese ou relevancia na zona que fagan que a UXF adquira unha importancia crítica nese sentido.	Encóntrase dentro da limitación de superficies incluídas nas zonificacións declaradas nos plans de conservación ou recuperación establecidos para a <i>Emberiza spp.</i>	UXF
PAISAXE FORESTAL		
Non existen paisaxes atípicos ou singulares. Non existe nada destacable nin extraordinario no monte.	Nada que destacar	Ningunha
ECOSISTEMAS / HÁBITATS		
De acordo cas fontes de información revisadas, verificase a non existencia de ecosistemas ou hábitats singulares.	Nada que destacar	Ningunha
SERVIZOS AMBIENTAIS		
Non existen áreas esenciais para a protección de concas hidrográficas ou puntos sensibles en relación á erosión.	Nada que destacar	Ningunha
VALORES SOCIAIS E CULTURAIS		
Neste caso a través da cartografía dispoñible e pública, non refire a existencia de elementos incluídos no Inventario xeral do patrimonio cultural de Galicia.	Nada que destacar	Ningunha

Táboa 2 Atributos de Alto Valor de Conservación				
Atributo	Descrición	Observacións		
		Si (presente)	Quizais (presente)	Non (ausente)
1	Hábitats da Directiva Hábitats (92/43/CEE) para a súa clasificación na Rede Natura 2000			X
	A UXF non manifesta a presenza de Hábitats da Directiva Hábitats (92/43/CEE)			
2	Zonas nas que o mantemento sexa esencial para a conservación das especies protexidas en virtude da Directiva Aves (79/409/CEE)			X
	A UXF non presenta áreas clasificadas como Zonas de Especial Protección para as Aves nin para outras de importancia en virtude da Directiva Aves.			
3	Zonas catalogadas baixo algunha figura de protección legal recollida na Lei 42/2007 do Patrimonio Natural e da Biodiversidade			X
	A superficie de estudo encóntrase dentro do espazo de protección legal recollida na Lei 42/2007 do Patrimonio Natural da Biodiversidade.			
4	Especies catalogadas ou hábitats naturais que lle outorgan un alto valor ecolóxico á zona			X
	Na UXF non existen especies nin hábitats que lle outorguen á superficie un valor ecolóxico elevado como para identificalo como singular respecto a súa contorna. Encóntrase na zona potencial da <i>Emberiza spp.</i> Non hai indicios da súa presenza na superficie da UXF.			
5	Ser fundamentais para a protección de concas, control da erosión ou mantemento de outros beneficios ambientais en situacións críticas			X
	A UXF non presenta zonas especialmente significativas nin estratéxicas dende a perspectiva da protección de concas hidrográficas e/ou zonas con potencial erosivo alto.			
6	Ser fundamentais para a satisfacción das necesidades básicas das comunidades locais e/ou críticas para a súa identidade cultural tradicional			X
	A UXF non é fundamental para as comunidades locais. Isto maniféstase con que a contorna é un entorno con multifuncionalidade de usos que garanten a estabilidade das comunidades locais.			

1.2.19 ID206_MONTE BALTEIRO, FOLGOSO E RÍO PORTAS, LOBEIRAS, LIXO, SALMÓN E RECOBO E AXEITOS (RIBEIRA, A CORUÑA)

táboa 1 Análise previo de aspectos de interese		
Valores identificados no monte	Notas sobre a situación actual	onde?
FIGURAS DE PROTECCION		
A superficie de estudo non se encontra dentro do espazo Rede Natura 2000 nin de ningunha outra figura de protección.	Maniféstase a presenza de certas especies asociadas ós hábitats prioritarios 91EO* e 4020*	Nas proximidades do dolmen de Axeitos (hábitat 91EO*) e gran parte da zona noreste e sureste da UXF.
ESPECIES		
Non se evidencia a existencia de especies animais ou vexetais de especial interese ou relevancia na zona que fagan que a UXF adquira unha importancia crítica nese sentido.	A UXF aparece dentro da zonificación declarada nos plans de conservación ou recuperación da <i>Emberiza spp.</i>	UXF
PAISAXE FORESTAL		
Existen paisaxes atípicos ou singulares. A UXF atópase dentro da área de especial interese paisaxístico Serra do Barbanza.	A UXF atópase dentro do entorno da Curota, espacio natural declarado Sitio Natural de Interese Nacional no ano 1933.	UXF
ECOSISTEMAS / HÁBITATS		
De acordo coas fontes de información revisadas, verifícase a existencia de ecosistemas ou hábitats singulares.	Pódese manifestar a presenza de certas especies asociadas ós hábitats prioritarios 4020* - Queirogais húmidos atlánticos de <i>Erica ciliaris</i> e <i>Erica tetralix</i> e o 91EO* - Bosques aluviais de <i>Alnus glutinosa</i> e <i>Fraxinus excelsior</i> .	4020*: parte noroeste e sureste da UXF e 91EO*: parte norte do monte Axeitos.
SERVIZOS AMBIENTAIS		
Non existen áreas esenciais para a protección de concas hidrográficas ou puntos sensibles en relación á erosión.	Nada que destacar	Ningunha
VALORES SOCIAIS E CULTURAI		
Neste caso a través da cartografía dispoñible e pública, refire a existencia de elementos incluídos no Inventario xeral do patrimonio cultural de Galicia.	Existencia de bens patrimoniais	Diversos puntos da UXF

Táboa 2 Atributos de Alto Valor de Conservación				
Atributo	Descrición	Observacións		
		Si (presente)	Quizais (presente)	Non (ausente)
1	Hábitats da Directiva Hábitats (92/43/CEE) para a súa clasificación na Rede Natura 2000	X		
	<p>A UXF manifesta a presenza de Hábitats da Directiva Hábitats (92/43/CEE). Pódese manifestar a existencia de especies asociadas ós hábitats:</p> <ul style="list-style-type: none"> • 4020* - Queirogais húmidos atlánticos de Erica ciliaris e Erica tetralix • 91EO* - Bosques aluviais de Alnus glutinosa e Fraxinus excelsior 			
2	Zonas nas que o mantemento sexa esencial para a conservación das especies protexidas en virtude da Directiva Aves (79/409/CEE)			X
	A UXF non presenta áreas clasificadas como Zonas de Especial Protección para as Aves nin para outras de importancia en virtude da Directiva Aves.			
3	Zonas catalogadas baixo algunha figura de protección legal recollida na Lei 42/2007 do Patrimonio Natural e da Biodiversidade			X
	A superficie de estudo encóntrase dentro do espazo de protección legal recollida na Lei 42/2007 do Patrimonio Natural da Biodiversidade.			
4	Especies catalogadas ou hábitats naturais que lle outorgan un alto valor ecolóxico á zona		X	
	Na UXF existen especies e hábitats que lle outorgan á superficie un valor ecolóxico elevado como para identificalo como singular respecto a súa contorna. Encóntrase na zona potencial da <i>Emberiza spp.</i> , sen embargo non se detectou a súa presenza na superficie da UXF.			
5	Ser fundamentais para a protección de concas, control da erosión ou mantemento de outros beneficios ambientais en situacións críticas			X
	A UXF non presenta zonas especialmente significativas nin estratéxicas dende a perspectiva da protección de concas hidrográficas e/ou zonas con potencial erosivo alto.			
6	Ser fundamentais para a satisfacción das necesidades básicas das comunidades locais e/ou críticas para a súa identidade cultural tradicional			X
	A UXF non é fundamental para as comunidades locais. Isto maniféstase con que a contorna é un entorno con multifuncionalidade de usos que garanten a estabilidade das comunidades locais.			

1.2.20 ID392_MONTE XUNQUIÑAS (CERVANTES, LUGO)

táboa 1 Análise previo de aspectos de interese		
Valores identificados no monte	Notas sobre a situación actual	onde?
FIGURAS DE PROTECCION		
A superficie de estudo atópase dentro do espazo Rede Natura 2000 denominado ZEC (ES1120001) Ancares-Courel, ZEPA (ES0000374) Ancares e ZEPVN (ES110013) Os Ancares-O Courel e da Reserva da Biosfera Os Ancares Lucenses e Montes de Navia, Cervantes e Becerreá	No instrumento de Xestión manifestase a presenza dos hábitats prioritarios 4020*,6220*,6230*, 7110* e 91E0*. Unha parte da UXF está incluída na área prioritaria de protección de Avifauna	Na UXF
ESPECIES		
Evidenciase a existencia de especies animais ou vexetais de especial interese ou relevancia na zona que fagan que a UXF adquira unha importancia crítica nese sentido.	Estamos na área prioritaria e de presenza do <i>Ursus arctos</i> (en perigo de extinción) e zona de afección no Plan de Xestión do lobo.	Na UXF
PAISAXE FORESTAL		
Non existen paisaxes atípicos ou singulares. Non existe nada destacable ou extraordinario no monte.	Nada que destacar.	Ningunha
ECOSISTEMAS / HÁBITATS		
De acordo cas fontes de información revisadas, verifícase a existencia de ecosistemas ou hábitats singulares.	Pódese manifestar a presenza de certas especies asociadas aos hábitats: 4020* - Queirogais húmidos atlánticos de <i>Erica ciliaris</i> e <i>Erica tetralix</i> ; 6220* - Pseudoestepas de gramíneas e anuais da orde Thero-Brachypodietea; 6230* - Formacións herbáceas con <i>Nardus</i> ; 7110* - Turbeiras altas activas e 91E0*-Bosques aluviais de <i>Alnus glutinosa</i> e <i>Fraxinus excelsior</i>	Na UXF
SERVIZOS AMBIENTAIS		
Non existen áreas esenciais para a protección de concas hidrográficas ou puntos sensibles en relación á erosión.	Nada que destacar	Ningunha
VALORES SOCIAIS E CULTURAIS		
Neste caso a través da cartografía dispoñible e pública, non refire a existencia de elementos incluídos no inventario xeral do patrimonio cultural de Galicia	Nada que destacar	Ningunha

Táboa 2 Atributos de Alto Valor de Conservación				
Atributo	Descrición	Observacións		
		Si (presente)	Quizais (presente)	Non (ausente)
1	Hábitats da Directiva Hábitats (92/43/CEE) para a súa clasificación na Rede Natura 2000	X		
	<p>A UXF manifesta a presenza de Hábitats da Directiva Hábitats (92/43/CEE). Pódese manifestar a presenza de certas especies asociadas ós hábitats:</p> <ul style="list-style-type: none"> • 4020*- Queirogais húmidos atlánticos de Erica ciliaris e Erica tetralix • 6220*- Pseudoestepas de gramíneas e anuais da orde Thero-Brachypodietea • 6230*- Formacións herbáceas con Nardus • 7110*- Turbeiras altas activas • 91E0*- Bosques aluviais de Alnus glutinosa e Fraxinus excelsior 			
2	Zonas nas que o mantemento sexa esencial para a conservación das especies protexidas en virtude da Directiva Aves (79/409/CEE)	X		
	<p>A UXF presenta áreas clasificadas como Zonas de Especial Protección para as Aves e para outras de importancia en virtude da Directiva de Aves.</p>			
3	Zonas catalogadas baixo algunha figura de protección legal recollida na Lei 42/2007 do Patrimonio Natural e da Biodiversidade	X		
	<p>A superficie a estudo encóntrase dentro do espazo de protección legal recollida na Lei 42/2007 do Patrimonio Natural e da Biodiversidade.</p>			
4	Especies catalogadas ou hábitats naturais que lle outorgan un alto valor ecolóxico á zona	X		
	<p>Na UXF existen especies e hábitats que lle outorgan a superficie un valor ecolóxico elevado como para identificalo como singular respecto a súa contorna. Atópase na área prioritaria e de presenza do <i>Ursus arctos</i> (en perigo de extinción)</p>			
5	Ser fundamentais para a protección de concas, control da erosión ou mantemento de outros beneficios ambientais en situacións críticas			X
	<p>A UXF non presenta zonas especialmente significativas nin estratéxicas desde a perspectiva de protección de concas hidrográficas e/ou zonas con potencial erosivo alto.</p>			
6	Ser fundamentais para a satisfacción das necesidades básicas das comunidades locais e/ou críticas para a súa identidade cultural tradicional			X
	<p>A UXF non é fundamental para as comunidades locais. Isto maniféstase con que a contorna é un entorno con multifuncionalidade de usos que garanten a estabilidade das comunidades locais.</p>			

1.2.21 ID442_MONTE BACARIZA DE NOGUEIRA, DO CANDEDO E FERVEDOIRA (CHANTADA, LUGO)

táboa 1 Análise previo de aspectos de interese		
Valores identificados no monte	Notas sobre a situación actual	onde?
FIGURAS DE PROTECCION		
A superficie de estudo non se encontra dentro do espazo de Rede Natura 2000 nin de ningunha outra figura de protección.	Nada que destacar	Ningunha
ESPECIES		
Non se evidencia a existencia de especies animais ou vexetais de especial interese ou relevancia na zona que fagan que a UXF adquira unha importancia crítica nese sentido.	A superficie da UXF está dentro das zonificacións declaradas nos plans de conservación ou recuperación establecidos para <i>Emys orbicularis L.</i>	UXF
PAISAXE FORESTAL		
Non existen paisaxes atípicos ou singulares. Non existe nada destacable ou extraordinario no monte.	Parte da UXF localízase na Área de Especial Interese Paisaxístico Ribeiras Encaixadas do Miño e do Sil, Canóns do Río Miño.	UXF
ECOSISTEMAS / HÁBITATS		
De acordo coas fontes de información revisadas e a validación en campo, verifícase a non existencia de ecosistemas ou hábitats singulares.	Nada que destacar	Ningunha
SERVIZOS AMBIENTAIS		
Non existen áreas esenciais para a protección de concas hidrográficas ou puntos sensibles en relación á erosión.	Nada que destacar	Ningunha
VALORES SOCIAIS E CULTURAIS		
Neste caso a través da cartografía dispoñible e pública, refire a existencia de elementos incluídos no Inventario xeral do patrimonio cultural de Galicia.	Existencia de bens patrimoniais. Parte da UXF forma parte da área de respecto BIC Ribeira Sacra, e o resto é área de protección integral BIC Ribeira Sacra.	Varias zonas da UXF

Táboa 2 Atributos de Alto Valor de Conservación				
Atributo	Descrición	Observacións		
		Si (presente)	Quizais (presente)	Non (ausente)
1	Hábitats da Directiva Hábitats (92/43/CEE) para a súa clasificación na Rede Natura 2000			X
	A UXF non manifesta a presenza de Hábitats da Directiva Hábitats (92/43/CEE)			
2	Zonas nas que o mantemento sexa esencial para a conservación das especies protexidas en virtude da Directiva Aves (79/409/CEE)			X
	A UXF non presenta áreas clasificadas como Zonas de Especial Protección para as Aves nin para outras de importancia en virtude da Directiva Aves.			
3	Zonas catalogadas baixo algunha figura de protección legal recollida na Lei 42/2007 do Patrimonio Natural e da Biodiversidade			X
	A superficie de estudo encóntrase dentro do espazo de protección legal recollida na Lei 42/2007 do Patrimonio Natural da Biodiversidade.			
4	Especies catalogadas ou hábitats naturais que lle outorgan un alto valor ecolóxico á zona		X	
	Na UXF non existen especies nin hábitats que lle outorguen á superficie un valor ecolóxico elevado como para identificalo como singular respecto a súa contorna. Encóntrase na zona potencial de <i>Emys orbicularis</i> L.			
5	Ser fundamentais para a protección de concas, control da erosión ou mantemento de outros beneficios ambientais en situacións críticas			X
	A UXF non presenta zonas especialmente significativas nin estratéxicas dende a perspectiva da protección de concas hidrográficas e/ou zonas con potencial erosivo alto.			
6	Ser fundamentais para a satisfacción das necesidades básicas das comunidades locais e/ou críticas para a súa identidade cultural tradicional			X
	A UXF non é fundamental para as comunidades locais. Isto maniféstase con que a contorna é un entorno con multifuncionalidade de usos que garanten a estabilidade das comunidades locais.			

1.2.22 ID438_MONTE CORVA (COSPEITO, LUGO)

táboa 1 Análise previo de aspectos de interese		
Valores identificados no monte	Notas sobre a situación actual	onde?
FIGURAS DE PROTECCION		
A superficie de estudo encóntrase dentro do espazo denominado Reserva da Biosfera Terras do Miño.	A súa inclusión nesta zona non representa limitacións na xestión forestal que se pretende realizar, posto que se trata de programar unhas actividades para promover o desenvolvemento sostible dos recursos da zona.	UXF
ESPECIES		
Non se evidencia a existencia de especies animais ou vexetais de especial interese ou relevancia na zona que fagan que a UXF adquira unha importancia crítica nese sentido.	Nada que destacar	Ningunha
PAISAXE FORESTAL		
Non existen paisaxes atípicos ou singulares. Non existe nada destacable ou extraordinario no monte.	Nada que destacar	Ningunha
ECOSISTEMAS / HÁBITATS		
De acordo coas fontes de información revisadas e a validación en campo, verifícase a non existencia de ecosistemas ou hábitats singulares.	Nada que destacar	Ningunha
SERVIZOS AMBIENTAIS		
Non existen áreas esenciais para a protección de concas hidrográficas ou puntos sensibles en relación á erosión.	Nada que destacar	Ningunha
VALORES SOCIAIS E CULTURAIS		
Neste caso a través da cartografía dispoñible e pública, refírese a existencia de elementos incluídos no Inventario xeral do patrimonio cultural de Galicia.	Existencia de bens patrimoniais	Zona norte da UXF

Táboa 2 Atributos de Alto Valor de Conservación				
Atributo	Descrición	Observacións		
		Si (presente)	Quizais (presente)	Non (ausente)
1	Hábitats da Directiva Hábitats (92/43/CEE) para a súa clasificación na Rede Natura 2000			X
	A UXF non manifesta a presenza de Hábitats da Directiva Hábitats (92/43/CEE)			
2	Zonas nas que o mantemento sexa esencial para a conservación das especies protexidas en virtude da Directiva Aves (79/409/CEE)			X
	A UXF non presenta áreas clasificadas como Zonas de Especial Protección para as Aves nin para outras de importancia en virtude da Directiva Aves.			
3	Zonas catalogadas baixo algunha figura de protección legal recollida na Lei 42/2007 do Patrimonio Natural e da Biodiversidade	X		
	A superficie de estudo encóntrase dentro do espazo denominado Reserva da Biosfera Terras do Miño.			
4	Especies catalogadas ou hábitats naturais que lle outorgan un alto valor ecolóxico á zona			X
	Na UXF non existen especies nin hábitats que lle outorguen á superficie un valor ecolóxico elevado como para identificalo como singular respecto a súa contorna.			
5	Ser fundamentais para a protección de concas, control da erosión ou mantemento de outros beneficios ambientais en situacións críticas			X
	A UXF non presenta zonas especialmente significativas nin estratéxicas dende a perspectiva da protección de concas hidrográficas e/ou zonas con potencial erosivo alto.			
6	Ser fundamentais para a satisfacción das necesidades básicas das comunidades locais e/ou críticas para a súa identidade cultural tradicional			X
	A UXF non é fundamental para as comunidades locais. Isto maniféstase con que a contorna é un entorno con multifuncionalidade de usos que garanten a estabilidade das comunidades locais.			

1.2.23 ID3398_MONTE VIEIRO (A FONSAGRADA, LUGO)

táboa 1 Análise previo de aspectos de interese		
Valores identificados no monte	Notas sobre a situación actual	onde?
FIGURAS DE PROTECCION		
A superficie de estudo encóntrase dentro do espazo denominado Reserva da Biosfera Río Eo, Oscos e Terras de Burón. A pesar de atoparse dentro desta figura, non manifesta ningún elemento singular desde o punto de vista da flora e fauna, que determine unha posible designación ou proposta da AAVC.	Nada que destacar.	Na UXF
ESPECIES		
Non se evidencia a existencia de especies animais nin vexetais de especial interese ou relevancia na zona que fagan que a UXF adquira unha importancia crítica nese sentido.	Nada que destacar.	Ningunha.
PAISAXE FORESTAL		
Non existen paisaxes atípicos ou singulares. Non existe nada destacable nin extraordinario no monte.	Nada que destacar.	Ningunha.
ECOSISTEMAS / HÁBITATS		
De acordo coas fontes de información revisadas verificase que non existen ecosistemas ou hábitats singulares.	Nada que destacar.	Ningunha.
SERVIZOS AMBIENTAIS		
Non existen áreas esenciais para protección de concas hidrográficas ou puntos sensibles en relación a erosión	Nada que destacar.	Ningunha.
VALORES SOCIAIS E CULTURAIS		
A través da cartografía dispoñible e pública, non refire a existencia de elementos incluídos no Inventario xeral do patrimonio cultural de Galicia	Nada que destacar.	Ningunha.

Táboa 2 Atributos de Alto Valor de Conservación				
Atributo	Descrición	Observacións		
		Si (presente)	Quizais (presente)	Non (ausente)
1	Hábitats da Directiva Hábitats (92/43/CEE) para a súa clasificación na Rede Natura 2000			X
	A UXF non manifesta a presenza de Hábitats da Directiva Hábitats (92/43/CEE)			
2	Zonas nas que o mantemento sexa esencial para a conservación das especies protexidas en virtude da Directiva Aves (79/409/CEE)			X
	A UXF non presenta áreas clasificadas como Zonas de Especial Protección para as Aves nin para outras de importancia en virtude da Directiva de Aves.			
3	Zonas catalogadas baixo algunha figura de protección legal recollida na Lei 42/2007 do Patrimonio Natural e da Biodiversidade	X		
	A superficie de estudo atópase dentro do espazo denominado Reserva da Biosfera Río Eo, Oscos e Terras de Burón.			
4	Especies catalogadas ou hábitats naturais que lle outorgan un alto valor ecolóxico á zona			X
	Na UXF non existen especies e hábitats que lle outorguen á superficie un valor ecolóxico elevado como para identificalo como singular respecto de á súa contorna.			
5	Ser fundamentais para a protección de concas, control da erosión ou mantemento de outros beneficios ambientais en situacións críticas			X
	A UXF non presenta zonas especialmente significativas nin estratéxicas desde a perspectiva de protección de concas hidrográficas e/ou zonas con potencial erosivo alto.			
6	Ser fundamentais para a satisfacción das necesidades básicas das comunidades locais e/ou críticas para a súa identidade cultural tradicional			X
	A UXF non é fundamental para as comunidades locais. Isto maniféstase con que a contorna é un entorno con multifuncionalidade de usos que garanten a estabilidade das comunidades locais.			

1.2.24 ID3418_MONTE ALLONCA (A FONSAGRADA, LUGO)

táboa 1 Análise previo de aspectos de interese		
Valores identificados no monte	Notas sobre a situación actual	onde?
FIGURAS DE PROTECCION		
Case a totalidade da superficie de estudo se encontra dentro do espazo denominado Reserva da Biosfera Río Eo, Oscos e Terras de Burón.	A súa inclusión nesta zona non representa limitacións na xestión forestal que se pretende realizar, posto que se trata de programar unhas actividades para promover o desenvolvemento sostible dos recursos da zona.	UXF
ESPECIES		
Non se evidencia a existencia de especies animais ou vexetais de especial interese ou relevancia na zona que fagan que a UXF adquira unha importancia crítica nese sentido.	Nada que destacar	Ningunha
PAISAXE FORESTAL		
Non existen paisaxes atípicos ou singulares. Non existe nada destacable ou extraordinario no monte.	Nada que destacar	Ningunha
ECOSISTEMAS / HÁBITATS		
De acordo coas fontes de información revisadas e a validación en campo, verifícase a non existencia de ecosistemas ou hábitats singulares.	Nada que destacar	Ningunha
SERVIZOS AMBIENTAIS		
Non existen áreas esenciais para a protección de conchas hidrográficas ou puntos sensibles en relación á erosión.	Nada que destacar	Ningunha
VALORES SOCIAIS E CULTURAIS		
Neste caso a través da cartografía dispoñible e pública, non refire a existencia de elementos incluídos no Inventario xeral do patrimonio cultural de Galicia.	Nada que destacar	Ningunha

Táboa 2 Atributos de Alto Valor de Conservación				
Atributo	Descrición	Observacións		
		Si (presente)	Quizais (presente)	Non (ausente)
1	Hábitats da Directiva Hábitats (92/43/CEE) para a súa clasificación na Rede Natura 2000			X
	A UXF non manifesta a presenza de Hábitats da Directiva Hábitats (92/43/CEE)			
2	Zonas nas que o mantemento sexa esencial para a conservación das especies protexidas en virtude da Directiva Aves (79/409/CEE)			X
	A UXF non presenta áreas clasificadas como Zonas de Especial Protección para as Aves nin para outras de importancia en virtude da Directiva Aves.			
3	Zonas catalogadas baixo algunha figura de protección legal recollida na Lei 42/2007 do Patrimonio Natural e da Biodiversidade	X		
	A superficie de estudo encóntrase dentro do espazo denominado Reserva da Biosfera Río Eo, Oscos e Terras de Burón.			
4	Especies catalogadas ou hábitats naturais que lle outorgan un alto valor ecolóxico á zona			X
	Na UXF non existen especies nin hábitats que lle outorguen á superficie un valor ecolóxico elevado como para identificalo como singular respecto a súa contorna.			
5	Ser fundamentais para a protección de concas, control da erosión ou mantemento de outros beneficios ambientais en situacións críticas			X
	A UXF non presenta zonas especialmente significativas nin estratéxicas dende a perspectiva da protección de concas hidrográficas e/ou zonas con potencial erosivo alto.			
6	Ser fundamentais para a satisfacción das necesidades básicas das comunidades locais e/ou críticas para a súa identidade cultural tradicional			X
	A UXF non é fundamental para as comunidades locais. Isto maniféstase con que a contorna é un entorno con multifuncionalidade de usos que garanten a estabilidade das comunidades locais.			

1.2.25 ID495_ MONTE ANAFREITA (FRIOL, LUGO)

táboa 1 Análise previo de aspectos de interese		
Valores identificados no monte	Notas sobre a situación actual	onde?
FIGURAS DE PROTECCION		
A superficie de estudo encóntrase dentro do espazo Reserva da Biosfera Terras do Miño, na zona de transición. Identifícase a presenza de elementos asociados ós hábitats non prioritarios Carballedas acidófilas galaico - portuguesas e Xuncais oligotrofos.	A súa inclusión nesta zona non representa limitacións na xestión forestal que se pretende realizar, posto que se trata de programar unhas actividades para promover o desenvolvemento sostible dos recursos da zona.	UXF
ESPECIES		
Non se evidencia a existencia de especies animais ou vexetais de especial interese ou relevancia na zona que fagan que a UXF adquira una importancia crítica nese sentido.	A superficie da UXF está dentro da zona 1 do Plan de Xestión do Lobo.	UXF
PAISAXE FORESTAL		
Non existen paisaxes atípicos ou singulares. Non existe nada destacable ou extraordinario no monte.	Nada que destacar	Ningunha
ECOSISTEMAS / HÁBITATS		
De acordo coas fontes de información revisadas e a validación en campo, verifícase a non existencia de ecosistemas ou hábitats singulares.	Nada que destacar	Ningunha
SERVIZOS AMBIENTAIS		
Non existen áreas esenciais para a protección de concas hidrográficas ou puntos sensibles en relación á erosión.	Nada que destacar	Ningunha
VALORES SOCIAIS E CULTURAIS		
Neste caso a través da cartografía dispoñible e pública, refírese a existencia de elementos incluídos no Inventario xeral do patrimonio cultural de Galicia.	Existencia de bens patrimoniais. Tamen discorre un tramo do Camiño de Santiago que corresponde co trazado da Ruta da Costa.	Varias zonas da UXF

Táboa 2 Atributos de Alto Valor de Conservación				
Atributo	Descrición	Observacións		
		Si (presente)	Quizais (presente)	Non (ausente)
1	Hábitats da Directiva Hábitats (92/43/CEE) para a súa clasificación na Rede Natura 2000			X
	A UXF non manifesta a presenza de Hábitats da Directiva Hábitats (92/43/CEE).			
2	Zonas nas que o mantemento sexa esencial para a conservación das especies protexidas en virtude da Directiva Aves (79/409/CEE)			X
	A UXF non presenta áreas clasificadas como Zonas de Especial Protección para as Aves nin para outras de importancia en virtude da Directiva Aves.			
3	Zonas catalogadas baixo algunha figura de protección legal recollida na Lei 42/2007 do Patrimonio Natural e da Biodiversidade	X		
	A superficie de estudo encóntrase dentro do espazo denominado Reserva da Biosfera Terras do Miño.			
4	Especies catalogadas ou hábitats naturais que lle outorgan un alto valor ecolóxico á zona			X
	Na UXF non existen especies nin hábitats que lle outorguen á superficie un valor ecolóxico elevado como para identificalo como singular respecto a súa contorna.			
5	Ser fundamentais para a protección de concas, control da erosión ou mantemento de outros beneficios ambientais en situacións críticas			X
	A UXF non presenta zonas especialmente significativas nin estratéxicas dende a perspectiva da protección de concas hidrográficas e/ou zonas con potencial erosivo alto.			
6	Ser fundamentais para a satisfacción das necesidades básicas das comunidades locais e/ou críticas para a súa identidade cultural tradicional			X
	A UXF non é fundamental para as comunidades locais. Isto maniféstase con que a contorna é un entorno con multifuncionalidade de usos que garanten a estabilidade das comunidades locais.			

1.2.26 ID504_MONTE XIÁ (FRIOL, LUGO)

táboa 1 Análise previo de aspectos de interese		
Valores identificados no monte	Notas sobre a situación actual	onde?
FIGURAS DE PROTECCION		
A superficie de estudo encóntrase dentro do espazo de Rede Natura 2000 denominado ZEC (ES1110014) Serra do Careón e dentro da Reserva da Biosfera Terras do Miño	No instrumento de xestión maniféstase a presenza dos hábitats 8130, 8230, 6510, 6410, 6430, 4030 e os prioritarios: 4020*,6220*, 7110* e 91E0*	Na UXF
ESPECIES		
Non se evidencia a existencia de especies animais nin vexetais de especial interese ou relevancia na zona que fagan que a UXF adquira unha importancia crítica nese sentido.	Nada que destacar.	Ningunha.
PAISAXE FORESTAL		
Non existen paisaxes atípicos ou singulares. Non existe nada destacable ou extraordinario no monte.	Nada que destacar.	Ningunha.
ECOSISTEMAS / HÁBITATS		
De acordo cas fontes de información revisadas, verifícase a existencia de ecosistemas ou hábitats singulares.	Pódese manifestar a presenza de certas especies asociadas aos hábitats 4020* - Queirogais húmidos atlánticos de Erica ciliaris e Erica tetralix; 6220* - Pseudoestepas de gramíneas e anuais da orde Thero-Brachypodietaea; 7110* - Turbeiras altas activas e 91E0* - Bosques aluviais de Alnus glutinosa e Fraxinus excelsior	Na UXF
SERVIZOS AMBIENTAIS		
Non existen áreas esenciais para protección de concas hidrográficas ou puntos sensibles en relación a erosión	Cabe destacar que se cartografaron zonas declaradas hidrolóxicamente como protexidas: varias captacións de augas subterráneas nas proximidades do Monte e que o Río Narla está catalogado como zona de protección e mellora para a vida dos peixes e como tramo de interese medioambiental dende a ponte de Lousende e Ramalle	Na UXF
VALORES SOCIAIS E CULTURAIS		
A través da cartografía dispoñible e pública, vemos que existen varios elementos incluídos no catálogo de patrimonio cultural de Galicia	A súa existencia mailas súas especificacións de protección aparecen no redactado documento de xestión.	Varios puntos da UXF

Táboa 2 Atributos de Alto Valor de Conservación				
Atributo	Descrición	Observacións		
		Si (presente)	Quizais (presente)	Non (ausente)
1	Hábitats da Directiva Hábitats (92/43/CEE) para a súa clasificación na Rede Natura 2000	X		
	<p>A UXF manifesta a presenza de Hábitats da Directiva Hábitats (92/43/CEE). Pódese manifestar a presenza de certas especies asociadas os hábitats:</p> <ul style="list-style-type: none"> • 4020* - Queirogais húmidos atlánticos de Erica ciliaris e Erica tetralix • 6220* - Pseudoestepas de gramíneas e anuais da orde Thero-Brachypodietea • 7110* - Turbeiras altas activas • 91E0* - Bosques aluviais de Alnus glutinosa e Fraxinus excelsior 			
2	Zonas nas que o mantemento sexa esencial para a conservación das especies protexidas en virtude da Directiva Aves (79/409/CEE)			X
	<p>A UXF non presenta áreas clasificadas como Zonas de Especial Protección para as Aves nin para outras de importancia en virtude da Directiva de Aves.</p>			
3	Zonas catalogadas baixo algunha figura de protección legal recollida na Lei 42/2007 do Patrimonio Natural e da Biodiversidade	X		
	<p>A superficie a estudo encóntrase dentro do espazo de protección legal recollida na Lei 42/2007 do Patrimonio Natural e da Biodiversidade.</p>			
4	Especies catalogadas ou hábitats naturais que lle outorgan un alto valor ecolóxico á zona			X
	<p>Na UXF non existen especies e hábitats que lle outorgan a superficie un valor ecolóxico elevado como para identificalo como singular respecto a súa contorna.</p>			
5	Ser fundamentais para a protección de concas, control da erosión ou mantemento de outros beneficios ambientais en situacións críticas			X
	<p>A UXF non presenta zonas especialmente significativas nin estratéxicas desde a perspectiva de protección de concas hidrográficas e/ou zonas con potencial erosivo alto.</p>			
6	Ser fundamentais para a satisfacción das necesidades básicas das comunidades locais e/ou críticas para a súa identidade cultural tradicional			X
	<p>A UXF non é fundamental para as comunidades locais. Isto maniféstase con que a contorna é un entorno con multifuncionalidade de usos que garanten a estabilidade das comunidades locais.</p>			

1.2.27 ID514_MONTE VILAFIZ (FRIOL, LUGO)

táboa 1 Análise previo de aspectos de interese		
Valores identificados no monte	Notas sobre a situación actual	onde?
FIGURAS DE PROTECCION		
A superficie de estudo encóntrase dentro do espazo denominado Reserva da Biosfera Terras do Miño, na zona de transición. Identifícase a presenza de elementos asociados ó hábitat non prioritario 4030 (Queirogal seco europeo), sendo un dos máis amplamente representados en Galicia.	A súa inclusión nesta zona non representa limitacións na xestión forestal que se pretende realizar, posto que se trata de programar unhas actividades para promover o desenvolvemento sostible dos recursos da zona.	UXF
ESPECIES		
Non se evidencia a existencia de especies animais ou vexetais de especial interese ou relevancia na zona que fagan que a UXF adquira unha importancia crítica nese sentido.	A superficie da UXF está dentro da zona 1 do Plan de Xestión do Lobo.	UXF
PAISAXE FORESTAL		
Non existen paisaxes atípicos ou singulares. Non existe nada destacable ou extraordinario no monte.	Nada que destacar	Ningunha
ECOSISTEMAS / HÁBITATS		
De acordo coas fontes de información revisadas e a validación en campo, verifícase a non existencia de ecosistemas ou hábitats singulares.	Nada que destacar	Zona norte da UXF
SERVIZOS AMBIENTAIS		
Non existen áreas esenciais para a protección de concas hidrográficas ou puntos sensibles en relación á erosión.	Nada que destacar	Ningunha
VALORES SOCIAIS E CULTURAI		
Neste caso a través da cartografía dispoñible e pública, refire a existencia de elementos incluídos no Inventario xeral do patrimonio cultural de Galicia.	Existencia de bens patrimoniais.	Varias zonas da UXF.

Táboa 2 Atributos de Alto Valor de Conservación				
Atributo	Descrición	Observacións		
		Si (presente)	Quizais (presente)	Non (ausente)
1	Hábitats da Directiva Hábitats (92/43/CEE) para a súa clasificación na Rede Natura 2000			X
	A UXF non manifesta a presenza de Hábitats da Directiva Hábitats (92/43/CEE).			
2	Zonas nas que o mantemento sexa esencial para a conservación das especies protexidas en virtude da Directiva Aves (79/409/CEE)			X
	A UXF non presenta áreas clasificadas como Zonas de Especial Protección para as Aves nin para outras de importancia en virtude da Directiva Aves.			
3	Zonas catalogadas baixo algunha figura de protección legal recollida na Lei 42/2007 do Patrimonio Natural e da Biodiversidade	X		
	A superficie de estudo encóntrase dentro do espazo denominado Reserva da Biosfera Terras do Miño.			
4	Especies catalogadas ou hábitats naturais que lle outorgan un alto valor ecolóxico á zona			X
	Na UXF non existen especies nin hábitats que lle outorguen á superficie un valor ecolóxico elevado como para identificalo como singular respecto a súa contorna.			
5	Ser fundamentais para a protección de concas, control da erosión ou mantemento de outros beneficios ambientais en situacións críticas			X
	A UXF non presenta zonas especialmente significativas nin estratéxicas dende a perspectiva da protección de concas hidrográficas e/ou zonas con potencial erosivo alto.			
6	Ser fundamentais para a satisfacción das necesidades básicas das comunidades locais e/ou críticas para a súa identidade cultural tradicional			X
	A UXF non é fundamental para as comunidades locais. Isto maniféstase con que a contorna é un entorno con multifuncionalidade de usos que garanten a estabilidade das comunidades locais.			

1.2.28 ID549_MONTE GUNTÍN (GUNTÍN, LUGO)

táboa 1 Análise previo de aspectos de interese		
Valores identificados no monte	Notas sobre a situación actual	onde?
FIGURAS DE PROTECCION		
A superficie de estudo encóntrase dentro do espazo denominado Reserva da Biosfera Terras do Miño. A pesar de atoparse dentro desta figura, non manifesta ningún elemento singular desde o punto de vista da flora e fauna, que determine una posible designación ou proposta da AAVC.	Nada que destacar.	Ningunha.
ESPECIES		
Non se evidencia a existencia de especies animais nin vexetais de especial interese ou relevancia na zona que fagan que a UXF adquira unha importancia crítica nese sentido.	Nada que destacar.	Ningunha.
PAISAXE FORESTAL		
Non existen paisaxes atípicos ou singulares. Non existe nada destacable nin extraordinario no monte.	Nada que destacar.	Ningunha.
ECOSISTEMAS / HÁBITATS		
De acordo coas fontes de información revisadas verificase que non existen ecosistemas ou hábitats singulares.	Nada que destacar.	Ningunha.
SERVIZOS AMBIENTAIS		
Non existen áreas esenciais para protección de concas hidrográficas ou puntos sensibles en relación a erosión	Nada que destacar.	Ningunha.
VALORES SOCIAIS E CULTURAI		
Neste caso a través da cartografía dispoñible e pública, refire a existencia de elementos incluídos no inventario xeral do patrimonio cultural de Galicia	Existencia de elementos que xa teñen as súas especificacións de protección no redactado documento de xestión	O norte da UXF

Táboa 2 Atributos de Alto Valor de Conservación				
Atributo	Descrición	Observacións		
		Si (presente)	Quizais (presente)	Non (ausente)
1	Hábitats da Directiva Hábitats (92/43/CEE) para a súa clasificación na Rede Natura 2000			X
	A UXF non manifesta a presenza de Hábitats da Directiva Hábitats (92/43/CEE)			
2	Zonas nas que o mantemento sexa esencial para a conservación das especies protexidas en virtude da Directiva Aves (79/409/CEE)			X
	A UXF non presenta áreas clasificadas como Zonas de Especial Protección para as Aves nin para outras de importancia en virtude da Directiva de Aves.			
3	Zonas catalogadas baixo algunha figura de protección legal recollida na Lei 42/2007 do Patrimonio Natural e da Biodiversidade	X		
	A superficie de estudo atópase dentro do espazo denominado Reserva da Biosfera Terras do Miño.			
4	Especies catalogadas ou hábitats naturais que lle outorgan un alto valor ecolóxico á zona			X
	Na UXF non existen especies e hábitats que lle outorguen á superficie un valor ecolóxico elevado como para identificalo como singular respecto de á súa contorna.			
5	Ser fundamentais para a protección de concas, control da erosión ou mantemento de outros beneficios ambientais en situacións críticas			X
	A UXF non presenta zonas especialmente significativas nin estratéxicas desde a perspectiva de protección de concas hidrográficas e/ou zonas con potencial erosivo alto.			
6	Ser fundamentais para a satisfacción das necesidades básicas das comunidades locais e/ou críticas para a súa identidade cultural tradicional			X
	A UXF non é fundamental para as comunidades locais. Isto maniféstase con que a contorna é un entorno con multifuncionalidade de usos que garanten a estabilidade das comunidades locais.			

1.2.29 ID641_MONTE PENA DO REI, LAMABOA E PENA RUBIA (LUGO)

táboa 1 Análise previo de aspectos de interese		
Valores identificados no monte	Notas sobre a situación actual	onde?
FIGURAS DE PROTECCION		
A superficie de estudo encóntrase dentro do espazo denominado Reserva da Biosfera Terras do Miño, na zona de transición.	A súa inclusión nesta zona non representa limitacións na xestión forestal que se pretende realizar, posto que se trata de programar unhas actividades para promover o desenvolvemento sostible dos recursos da zona.	UXF
ESPECIES		
Non se evidencia a existencia de especies animais ou vexetais de especial interese ou relevancia na zona que fagan que a UXF adquira unha importancia crítica nese sentido.	Nada que destacar	Ningunha
PAISAXE FORESTAL		
Non existen paisaxes atípicos ou singulares. Non existe nada destacable ou extraordinario no monte.	Nada que destacar	Ningunha
ECOSISTEMAS / HÁBITATS		
De acordo coas fontes de información revisadas e a validación en campo, verifícase a non existencia de ecosistemas ou hábitats singulares.	Nada que destacar	Ningunha
SERVIZOS AMBIENTAIS		
Non existen áreas esenciais para a protección de concas hidrográficas ou puntos sensibles en relación á erosión.	Nada que destacar	Ningunha
VALORES SOCIAIS E CULTURAI		
Neste caso a través da cartografía dispoñible e pública, refire a existencia de elementos incluídos no Inventario xeral do patrimonio cultural de Galicia.	Existencia de bens patrimoniais, ademais unha pequena parte da UXF vese afectada polo camiño de Santiago, o Camiño Primitivo o de Ovedo.	Varias zonas da UXF

Táboa 2 Atributos de Alto Valor de Conservación				
Atributo	Descrición	Observacións		
		Si (presente)	Quizais (presente)	Non (ausente)
1	Hábitats da Directiva Hábitats (92/43/CEE) para a súa clasificación na Rede Natura 2000			X
	A UXF non manifesta a presenza de Hábitats da Directiva Hábitats (92/43/CEE)			
2	Zonas nas que o mantemento sexa esencial para a conservación das especies protexidas en virtude da Directiva Aves (79/409/CEE)			X
	A UXF non presenta áreas clasificadas como Zonas de Especial Protección para as Aves nin para outras de importancia en virtude da Directiva Aves.			
3	Zonas catalogadas baixo algunha figura de protección legal recollida na Lei 42/2007 do Patrimonio Natural e da Biodiversidade	X		
	A superficie de estudo encóntrase dentro do espazo denominado Reserva da Biosfera Terras do Miño.			
4	Especies catalogadas ou hábitats naturais que lle outorgan un alto valor ecolóxico á zona			X
	Na UXF non existen especies nin hábitats que lle outorguen á superficie un valor ecolóxico elevado como para identificalo como singular respecto a súa contorna.			
5	Ser fundamentais para a protección de concas, control da erosión ou mantemento de outros beneficios ambientais en situacións críticas			X
	A UXF non presenta zonas especialmente significativas nin estratéxicas dende a perspectiva da protección de concas hidrográficas e/ou zonas con potencial erosivo alto.			
6	Ser fundamentais para a satisfacción das necesidades básicas das comunidades locais e/ou críticas para a súa identidade cultural tradicional			X
	A UXF non é fundamental para as comunidades locais. Isto maniféstase con que a contorna é un entorno con multifuncionalidade de usos que garanten a estabilidade das comunidades locais.			

1.2.30 ID710_MONTE ROBLEDO (TAMÉN CHAMADO ROBLEDO DE RAO) (NAVIA DE SUARNA, LUGO)

táboa 1 Análise previo de aspectos de interese		
Valores identificados no monte	Notas sobre a situación actual	onde?
FIGURAS DE PROTECCION		
A superficie de estudo encóntrase dentro do espazo de Rede Natura 2000 denominado ZEPVN Ancares, ZEPVN Os Ancares - O Courel, ZEPA Ancares e ZEC Ancares - Courel. Tamén se atopa dentro do espazo denominado Reserva da Biosfera Os Ancares lucenses e Montes de Navia, Cervantes e Becerreá.	Maniféstase a presenza do hábitat prioritario 9180* nun total de 31,00 ha. As visitas efectuadas e a cartografía actualizada indican a presenza de outros hábitats adicionais ao xa identificado. Na parte sur da UXF, no límite coa provincia de León existen 72,22 ha incluídas nunha Área prioritaria de protección da avifauna.	UXF
ESPECIES		
Evidénciase a existencia de especies animais ou vexetais de especial interese ou relevancia na zona que fan que a UXF adquira unha importancia crítica nese sentido.	A superficie da UXF atópase dentro do Plan de Recuperación do Oso Pardo (<i>Ursus arctos L.</i>) en Galicia. A UXF atópase na zona 2 do Plan de Xestión do Lobo.	UXF
PAISAXE FORESTAL		
Non existen paisaxes atípicos ou singulares. Non existe nada destacable ou extraordinario no monte.	A UXF enmárcase dentro da Área de Especial Interese denominada Serras Orientais - Os Ancares.	Ningunha
ECOSISTEMAS / HÁBITATS		
De acordo coas fontes de información revisadas e a validación en campo, verificase a existencia de ecosistemas ou hábitats singulares. A delimitación requiriu dun estudo máis pormenorizado e rigoroso do que se obtiveron resultados da presenza de diferentes hábitats na superficie a estudo.	Pode manifestarse a presenza de certas especies asociadas ós hábitats 9180* - Bosques de encostas, desprendementos e barrancos do Tilio-Acerion, 91E0* - Bosques aluviais de Alnus glutinosa e Fraxinus excelsior, 6220* - Pseudoestepas de gramíneas e anuais da orde Thero-Brachypodietea e 4020* - Queirogais húmidos atlánticos de Erica ciliaris e Erica tetralix.	Zona suroeste da UXF
SERVIZOS AMBIENTAIS		
Non existen áreas esenciais para a protección de concas hidrográficas ou puntos sensibles en relación á erosión.	Nada que destacar	Ningunha
VALORES SOCIAIS E CULTURAIS		
Neste caso a través da cartografía dispoñible e pública, refire a existencia de elementos incluídos no Inventario xeral do patrimonio cultural de Galicia.	Existencia de bens patrimoniais	Zona sur da UXF

Data: 15/07/2022	SXFSXU-OU-013: "ESTUDO SOBRE A IDENTIFICACIÓN E CARACTERIZACIÓN DE ÁREAS CON ALTOS VALORES DE CONSERVACIÓN"	Páxina 73 de 233
------------------	---	--------------------------------

Táboa 2 Atributos de Alto Valor de Conservación				
Atributo	Descrición	Observacións		
		Si (presente)	Quizais (presente)	Non (ausente)
1	Hábitats da Directiva Hábitats (92/43/CEE) para a súa clasificación na Rede Natura 2000	X		
	A UXF manifesta a presenza de Hábitats da Directiva Hábitats (92/43/CEE). Pódese manifestar a presenza dos hábitats prioritarios: <ul style="list-style-type: none"> • 9180* - Bosques de encostas, desprendementos e barrancos do Tilio-Acerion • 91E0* - Bosques aluviais de Alnus glutinosa e Fraxinus excelsior • 6220* - Pseudoestepas de gramíneas e anuais da orde Thero-Brachypodietea • 4020* - Queirogais húmidos atlánticos de Erica ciliaris e Erica tetralix. 			
2	Zonas nas que o mantemento sexa esencial para a conservación das especies protexidas en virtude da Directiva Aves (79/409/CEE)	X		
	A UXF presenta áreas clasificadas como Zonas de Especial Protección para as Aves ou para outras de importancia en virtude da Directiva Aves, atópase dentro do espazo ZEPA Ancares.			
3	Zonas catalogadas baixo algunha figura de protección legal recollida na Lei 42/2007 do Patrimonio Natural e da Biodiversidade	X		
	A superficie de estudo encóntrase dentro do espazo denominado Reserva da Biosfera Os Ancares lucenses e Montes de Navia, Cervantes e Becerreá.			
4	Especies catalogadas ou hábitats naturais que lle outorgan un alto valor ecolóxico á zona	X		
	Na UXF existen especies ou hábitats que lle outorgan á superficie un valor ecolóxico elevado como para identificalo como singular respecto a súa contorna. A UXF atópase dentro da Área Prioritaria de Conservación incluída na Área de Presenza do hábitat do oso pardo, así como na zona 2 do Plan de Xestión do Lobo.			
5	Ser fundamentais para a protección de concas, control da erosión ou mantemento de outros beneficios ambientais en situacións críticas			X
	A UXF non presenta zonas especialmente significativas nin estratéxicas dende a perspectiva da protección de concas hidrográficas e/ou zonas con potencial erosivo alto.			
6	Ser fundamentais para a satisfacción das necesidades básicas das comunidades locais e/ou críticas para a súa identidade cultural tradicional			X
	A UXF non é fundamental para as comunidades locais. Isto maniféstase con que a contorna é un entorno con multifuncionalidade de usos que garanten a estabilidade das comunidades locais.			

1.2.31 ID819_MONTE CHAO DA CANDA E PENA MACEDA-LOMBA E CHAO DA SEARA (AS NOGAIS, LUGO)

táboa 1 Análise previo de aspectos de interese		
Valores identificados no monte	Notas sobre a situación actual	onde?
FIGURAS DE PROTECCION		
A superficie de estudo non se encontra dentro do espazo Rede Natura 2000 nin de ningunha outra figura de protección.	Nada que destacar.	Ningunha.
ESPECIES		
Non se evidencia a existencia de especies animais nin vexetais de especial interese ou relevancia na zona que fagan que a UXF adquira unha importancia crítica nese sentido.	Nada que destacar.	Ningunha.
PAISAXE FORESTAL		
Non existen paisaxes atípicos ou singulares. Non existe nada destacable ou extraordinario no monte.	Nada que destacar.	Ningunha.
ECOSISTEMAS / HÁBITATS		
De acordo cas fontes de información revisadas, verificase a non existencia de ecosistemas ou hábitats singulares.	Nada que destacar.	Ningunha.
SERVIZOS AMBIENTAIS		
Non existen áreas esenciais para protección de concas hidrográficas ou puntos sensibles en relación a erosión	Nada que destacar.	Ningunha.
VALORES SOCIAIS E CULTURAI		
Neste caso a través da cartografía dispoñible e pública,refire a existencia de elementos incluídos no inventario xeral do patrimonio cultural de Galicia	Existencia de elementos que xa teñen as súas especificacións de protección no redactado documento de xestión	Na UXF

Táboa 2 Atributos de Alto Valor de Conservación				
Atributo	Descrición	Observacións		
		Si (presente)	Quizais (presente)	Non (ausente)
1	Hábitats da Directiva Hábitats (92/43/CEE) para a súa clasificación na Rede Natura 2000			X
	A UXF non manifesta a presenza de Hábitats da Directiva Hábitats (92/43/CEE)			
2	Zonas nas que o mantemento sexa esencial para a conservación das especies protexidas en virtude da Directiva Aves (79/409/CEE)			X
	A UXF non presenta áreas clasificadas como Zonas de Especial Protección para as Aves nin para outras de importancia en virtude da Directiva de Aves.			
3	Zonas catalogadas baixo algunha figura de protección legal recollida na Lei 42/2007 do Patrimonio Natural e da Biodiversidade			X
	A superficie de estudo encóntrase dentro do espazo de protección legal recollida na Lei 42/2007 do Patrimonio Natural da Biodiversidade.			
4	Especies catalogadas ou hábitats naturais que lle outorgan un alto valor ecolóxico á zona			X
	Na UXF non existen especies e hábitats que lle outorguen á superficie un valor ecolóxico elevado como para identificalo como singular respecto de á súa contorna.			
5	Ser fundamentais para a protección de concas, control da erosión ou mantemento de outros beneficios ambientais en situacións críticas			X
	A UXF non presenta zonas especialmente significativas nin estratéxicas desde a perspectiva de protección de concas hidrográficas e/ou zonas con potencial erosivo alto.			
6	Ser fundamentais para a satisfacción das necesidades básicas das comunidades locais e/ou críticas para a súa identidade cultural tradicional			X
	A UXF non é fundamental para as comunidades locais. Isto maniféstase con que a contorna é un entorno con multifuncionalidade de usos que garanten a estabilidade das comunidades locais.			

1.2.32 ID882_MONTE VERDUCEDO E LOMBA (O PÁRAMO, LUGO)

táboa 1 Análise previo de aspectos de interese		
Valores identificados no monte	Notas sobre a situación actual	onde?
FIGURAS DE PROTECCION		
A superficie de estudo encóntrase dentro do espazo denominado Reserva da Biosfera Terras do Miño. A pesar de atoparse dentro desta figura, non manifesta ningún elemento singular desde o punto de vista da flora e fauna, que determine una posible designación ou proposta da AAVC.	Nada que destacar.	Ningunha.
ESPECIES		
Non se evidencia a existencia de especies animais nin vexetais de especial interese ou relevancia na zona que fagan que a UXF adquira unha importancia crítica nese sentido.	Nada que destacar.	Ningunha.
PAISAXE FORESTAL		
Non existen paisaxes atípicos ou singulares. Non existe nada destacable nin extraordinario no monte.	Nada que destacar.	Ningunha.
ECOSISTEMAS / HÁBITATS		
De acordo coas fontes de información revisadas verificase que non existen ecosistemas ou hábitats singulares.	Nada que destacar.	Ningunha.
SERVIZOS AMBIENTAIS		
Non existen áreas esenciais para protección de concas hidrográficas ou puntos sensibles en relación a erosión	Nada que destacar.	Ningunha.
VALORES SOCIAIS E CULTURAIS		
Neste caso a través da cartografía dispoñible e pública,refire a existencia de elementos incluídos no inventario xeral do patrimonio cultural de Galicia	Existencia de elementos que xa teñen as súas especificacións de protección no redactado documento de xestión	No centro da UXF

Táboa 2 Atributos de Alto Valor de Conservación				
Atributo	Descrición	Observacións		
		Si (presente)	Quizais (presente)	Non (ausente)
1	Hábitats da Directiva Hábitats (92/43/CEE) para a súa clasificación na Rede Natura 2000			X
	A UXF non manifesta a presenza de Hábitats da Directiva Hábitats (92/43/CEE)			
2	Zonas nas que o mantemento sexa esencial para a conservación das especies protexidas en virtude da Directiva Aves (79/409/CEE)			X
	A UXF non presenta áreas clasificadas como Zonas de Especial Protección para as Aves nin para outras de importancia en virtude da Directiva de Aves.			
3	Zonas catalogadas baixo algunha figura de protección legal recollida na Lei 42/2007 do Patrimonio Natural e da Biodiversidade	X		
	A superficie de estudo atópase dentro do espazo denominado Reserva da Biosfera Terras do Miño.			
4	Especies catalogadas ou hábitats naturais que lle outorgan un alto valor ecolóxico á zona			X
	Na UXF non existen especies e hábitats que lle outorguen á superficie un valor ecolóxico elevado como para identificalo como singular respecto de á súa contorna.			
5	Ser fundamentais para a protección de concas, control da erosión ou mantemento de outros beneficios ambientais en situacións críticas			X
	A UXF non presenta zonas especialmente significativas nin estratéxicas desde a perspectiva de protección de concas hidrográficas e/ou zonas con potencial erosivo alto.			
6	Ser fundamentais para a satisfacción das necesidades básicas das comunidades locais e/ou críticas para a súa identidade cultural tradicional			X
	A UXF non é fundamental para as comunidades locais. Isto maniféstase con que a contorna é un entorno con multifuncionalidade de usos que garanten a estabilidade das comunidades locais.			

1.2.33 ID946_MONTE SALCEDO E BAIRÁN (A POBRA DE BROLLÓN, LUGO)

táboa 1 Análise previo de aspectos de interese		
Valores identificados no monte	Notas sobre a situación actual	onde?
FIGURAS DE PROTECCION		
A superficie de estudo encóntrase dentro do espazo de Rede Natura 2000 denominado ZEC (ES1120001) Ancares-Courel e no ZEPVN (ES110014) Os Ancares-O Courel	No instrumento de xestión maniféstase a presenza do hábitat prioritario 91E0*	Varios puntos da UXF
ESPECIES		
Non se evidencia a existencia de especies animais nin vexetais de especial interese ou relevancia na zona que fagan que a UXF adquira unha importancia crítica nese sentido.	Zonificacións declaradas nos plans de conservación de <i>Emys orbicularis</i> (perigo de extinción)	Na UXF
PAISAXE FORESTAL		
Non existen paisaxes atípicos ou singulares. Non existe nada destacable ou extraordinario no monte.	Nada que destacar.	Ningunha.
ECOSISTEMAS / HÁBITATS		
De acordo cas fontes de información revisadas, verifícase a existencia de ecosistemas ou hábitats singulares.	Pódese manifestar a presenza de certas especies asociadas ao hábitat 91E0*- Bosques aluviais de <i>Alnus glutinosa</i> e <i>Fraxinus excelsior</i> .	Nas zonas de ribeira.
SERVIZOS AMBIENTAIS		
Non existen áreas esenciais para protección de concas hidrográficas ou puntos sensibles en relación a erosión	Cartografáronse zonas declaradas hidrolóxicamente como protexidas: ZEPVN (Os Ancares-O Courel), ZEC (Ancares-Courel), tramo salmonícola (Río Lor e arroio do Mazo), tramo desembocadura Río Louzara a Río Loureiro e tramo de produción piscícola (Couto A Labraza)	Na UXF
VALORES SOCIAIS E CULTURAIS		
A través da cartografía dispoñible e pública, podemos ver que existen varios elementos incluídos no catálogo de patrimonio cultural de Galicia	A súa existencia mailas súas especificacións de protección aparecen no redactado documento de xestión.	Varios puntos da UXF

Táboa 2 Atributos de Alto Valor de Conservación				
Atributo	Descrición	Observacións		
		Si (presente)	Quizais (presente)	Non (ausente)
1	Hábitats da Directiva Hábitats (92/43/CEE) para a súa clasificación na Rede Natura 2000	X		
	A UXF manifesta a presenza de Hábitats da Directiva Hábitats (92/43/CEE). Pódese manifestar a presenza de certas especies asociadas ó hábitats: <ul style="list-style-type: none"> 91E0*- Bosques aluviais de Alnus glutinosa e Fraxinus excelsior. 			
2	Zonas nas que o mantemento sexa esencial para a conservación das especies protexidas en virtude da Directiva Aves (79/409/CEE)			X
	A UXF non presenta áreas clasificadas como Zonas de Especial Protección para as Aves nin para outras de importancia en virtude da Directiva de Aves.			
3	Zonas catalogadas baixo algunha figura de protección legal recollida na Lei 42/2007 do Patrimonio Natural e da Biodiversidade	X		
	A superficie a estudo encóntrase dentro do espazo de protección legal recollida na Lei 42/2007 do Patrimonio Natural e da Biodiversidade.			
4	Especies catalogadas ou hábitats naturais que lle outorgan un alto valor ecolóxico á zona			X
	Na UXF non existen especies e hábitats que lle outorgan a superficie un valor ecolóxico elevado como para identificalo como singular respecto a súa contorna. Atópase na zona de protección de Emys orbicularis.			
5	Ser fundamentais para a protección de concas, control da erosión ou mantemento de outros beneficios ambientais en situacións críticas			X
	A UXF non presenta zonas especialmente significativas nin estratéxicas desde a perspectiva de protección de concas hidrográficas e/ou zonas con potencial erosivo alto.			
6	Ser fundamentais para a satisfacción das necesidades básicas das comunidades locais e/ou críticas para a súa identidade cultural tradicional			X
	A UXF non é fundamental para as comunidades locais. Isto maniféstase con que a contorna é un entorno con multifuncionalidade de usos que garanten a estabilidade das comunidades locais.			

1.2.34 ID990_MONTE VILAR DE LOR (QUIROGA, LUGO)

táboa 1 Análise previo de aspectos de interese		
Valores identificados no monte	Notas sobre a situación actual	onde?
FIGURAS DE PROTECCION		
Parte da superficie de estudo encóntrase dentro do espazo de Rede Natura 2000 denominado ZEC Ancares – Courel e ZEPVN Os Ancares - O Courel.	Maniféstase a presenza do hábitat 91EO* nun total de 0,18 ha. As visitas efectuadas e a cartografía actualizada indican a presenza doutros hábitats prioritarios.	Zona norte da UXF
ESPECIES		
Non se evidencia a existencia de especies animais ou vexetais de especial interese ou relevancia na zona que fagan que a UXF adquira unha importancia crítica nese sentido.	A UXF atópase incluída na Zona Potencial dentro do Plan de Recuperación de Emys orbicularis. A UXF atópase na zona 2 do Plan de Xestión do Lobo.	UXF
PAISAXE FORESTAL		
Non existen paisaxes atípicos ou singulares. Non existe nada destacable ou extraordinario no monte.	Parte da UXF forma parte do LIC Os Ancares – O Courel e enmárcase dentro da Área de Especial interese Paisaxística Serras Orientais – Río Lor e Serra da Biduedo.	Zona norte da UXF
ECOSISTEMAS / HÁBITATS		
De acordo coas fontes de información revisadas e a validación en campo, verifícase a existencia de ecosistemas ou hábitats singulares. A delimitación requiriu dun estudo máis pormenorizado e rigoroso do que se obtiveron resultados da presenza de diferentes hábitats na superficie a estudo.	Pode manifestarse a presenza dos hábitats 91EO* - Bosques aluviais de Alnus glutinosa e Fraxinus excelsior, 6220* - Pseudoestepas de gramíneas e anuais da orde Thero-Brachypodietea e 4020* - Queirogais húmidos atlánticos de Erica ciliaris e Erica tetralix.	Zona norte da UXF
SERVIZOS AMBIENTAIS		
Non existen áreas esenciais para a protección de concas hidrográficas ou puntos sensibles en relación á erosión.	Cartografáronse as seguintes zonas declaradas hidroloxicamente como protexidas: tramo desembocadura río Louzara a río Loureiro; zona salmonícola Río Lor II; zona salmonícola Arroio do Mazo; produción piscícola de interese salmonícola couto de A Labrada.	UXF
VALORES SOCIAIS E CULTURAIS		
A través da cartografía dispoñible e pública, refírese a existencia de elementos incluídos no Inventario xeral do patrimonio cultural de Galicia.	Existencia de bens patrimoniais	Varias zonas da UXF

Data: 15/07/2022	SXFSXU-OU-013: "ESTUDO SOBRE A IDENTIFICACIÓN E CARACTERIZACIÓN DE ÁREAS CON ALTOS VALORES DE CONSERVACIÓN"	Páxina 81 de 233
------------------	---	--------------------------------

Táboa 2 Atributos de Alto Valor de Conservación				
Atributo	Descrición	Observacións		
		Si (presente)	Quizais (presente)	Non (ausente)
1	Hábitats da Directiva Hábitats (92/43/CEE) para a súa clasificación na Rede Natura 2000	X		
	<p>A UXF manifesta a presenza de Hábitats da Directiva Hábitats (92/43/CEE). Pode manifestarse a presenza dos hábitats prioritarios:</p> <ul style="list-style-type: none"> • 91E0* - Bosques aluviais de <i>Alnus glutinosa</i> e <i>Fraxinus excelsior</i> • 6220* - Pseudoestepas de gramíneas e anuais da orde Thero-Brachypodietea • 4020* - Queirogais húmidos atlánticos de <i>Erica ciliaris</i> e <i>Erica tetralix</i> 			
2	Zonas nas que o mantemento sexa esencial para a conservación das especies protexidas en virtude da Directiva Aves (79/409/CEE)			X
	A UXF non presenta áreas clasificadas como Zonas de Especial Protección para as Aves nin para outras de importancia en virtude da Directiva Aves.			
3	Zonas catalogadas baixo algunha figura de protección legal recollida na Lei 42/2007 do Patrimonio Natural e da Biodiversidade	X		
	A superficie de estudo encóntrase dentro do espazo de protección legal recollida na Lei 42/2007 do Patrimonio Natural da Biodiversidade.			
4	Especies catalogadas ou hábitats naturais que lle outorgan un alto valor ecolóxico á zona		X	
	Na UXF non existen especies nin hábitats que lle outorguen á superficie un valor ecolóxico elevado como para identificalo como singular respecto a súa contorna. Encóntrase na zona de protección de <i>Emys orbicularis L.</i> e zona 2 do Plan de Xestión do Lobo.			
5	Ser fundamentais para a protección de concas, control da erosión ou mantemento de outros beneficios ambientais en situacións críticas			X
	A UXF non presenta zonas especialmente significativas nin estratéxicas dende a perspectiva da protección de concas hidrográficas e/ou zonas con potencial erosivo alto.			
6	Ser fundamentais para a satisfacción das necesidades básicas das comunidades locais e/ou críticas para a súa identidade cultural tradicional			X
	A UXF non é fundamental para as comunidades locais. Isto maniféstase con que a contorna é un entorno con multifuncionalidade de usos que garanten a estabilidade das comunidades locais.			

1.2.35 ID1010_MONTE PARADAPIÑOL (QUIROGA, LUGO)

táboa 1 Análise previo de aspectos de interese		
Valores identificados no monte	Notas sobre a situación actual	onde?
FIGURAS DE PROTECCION		
A superficie de estudo encóntrase dentro do espazo de Rede Natura 2000 denominado ZEC (ES1120001) Ancares-Courel e ZEPVN (ES110014) Os Ancares-O Courel	No instrumento de xestión maniféstase a presenza do hábitat prioritario 91E0*. Unha parte da UXF está incluída na área prioritaria de protección de Avifauna	Varios puntos da UXF
ESPECIES		
Non se evidencia a existencia de especies animais nin vexetais de especial interese ou relevancia na zona que fagan que a UXF adquira unha importancia crítica nese sentido.	Zonificacións declaradas nos plans de conservación de <i>Emys orbicularis</i> (perigo de extinción) e zona de afección no Plan de Xestión do lobo	Na UXF
PAISAXE FORESTAL		
Non existen paisaxes atípicos ou singulares. Non existe nada destacable ou extraordinario no monte.	Nada que destacar.	Ningunha.
ECOSISTEMAS / HÁBITATS		
De acordo cas fontes de información revisadas, verificase a existencia de ecosistemas ou hábitats singulares.	Pódese manifestar a presenza de certas especies asociadas ó hábitat 91E0* - Bosques aluviaais de <i>Alnus glutinosa</i> e <i>Fraxinus excelsior</i> .	Varios puntos da UXF
SERVIZOS AMBIENTAIS		
Non existen áreas esenciais para protección de concas hidrográficas ou puntos sensibles en relación a erosión	Cabe destacar que se cartografaron zonas declaradas hidrolóxicamente como protexidas: zona de protección do <i>Galemys pyrenaicus</i> e tramo salmonícola do río Soldón	Na UXF
VALORES SOCIAIS E CULTURAIS		
A través da cartografía dispoñible e pública, podemos ver que existen varios elementos incluídos no catálogo de patrimonio cultural de Galicia	A súa existencia mailas súas especificacións de protección aparecen no redactado documento de xestión.	Varios puntos da UXF

Táboa 2 Atributos de Alto Valor de Conservación				
Atributo	Descrición	Observacións		
		Si (presente)	Quizais (presente)	Non (ausente)
1	Hábitats da Directiva Hábitats (92/43/CEE) para a súa clasificación na Rede Natura 2000	X		
	<p>A UXF manifesta a presenza de Hábitats da Directiva Hábitats (92/43/CEE). Pódese manifestar a presenza de certas especies asociadas ó hábitats:</p> <ul style="list-style-type: none"> 91E0* - Bosques aluviais de <i>Alnus glutinosa</i> e <i>Fraxinus excelsior</i>. 			
2	Zonas nas que o mantemento sexa esencial para a conservación das especies protexidas en virtude da Directiva Aves (79/409/CEE)			X
	<p>A UXF non presenta áreas clasificadas como Zonas de Especial Protección para as Aves nin para outras de importancia en virtude da Directiva de Aves.</p>			
3	Zonas catalogadas baixo algunha figura de protección legal recollida na Lei 42/2007 do Patrimonio Natural e da Biodiversidade	X		
	<p>A superficie a estudo encóntrase dentro do espazo de protección legal recollida na Lei 42/2007 do Patrimonio Natural e da Biodiversidade.</p>			
4	Especies catalogadas ou hábitats naturais que lle outorgan un alto valor ecolóxico á zona			X
	<p>Na UXF non existen especies e hábitats que lle outorgan a superficie un valor ecolóxico elevado como para identificalo como singular respecto a súa contorna. A UXF está incluída na área de distribución potencial do <i>Emys orbicularis</i>.</p>			
5	Ser fundamentais para a protección de concas, control da erosión ou mantemento de outros beneficios ambientais en situacións críticas			X
	<p>A UXF non presenta zonas especialmente significativas nin estratéxicas desde a perspectiva de protección de concas hidrográficas e/ou zonas con potencial erosivo alto.</p>			
6	Ser fundamentais para a satisfacción das necesidades básicas das comunidades locais e/ou críticas para a súa identidade cultural tradicional			X
	<p>A UXF non é fundamental para as comunidades locais. Isto maniféstase con que a contorna é un entorno con multifuncionalidade de usos que garanten a estabilidade das comunidades locais.</p>			

1.2.36 ID1153_MONTE A LAXE (O VALADOURO, LUGO)

táboa 1 Análise previo de aspectos de interese		
Valores identificados no monte	Notas sobre a situación actual	onde?
FIGURAS DE PROTECCION		
Parte da superficie de estudo encóntrase dentro do espazo de Rede Natura 2000 denominado ZEC Serra do Xistral e ZEPVN Serra do Xistral.	A parte do monte incluída no ZEC Serra do Xistral atópase dentro da Zona 1 (ÁREA DE PROTECCIÓN). A maior parte desta superficie (56,9887 ha) presenta un valor de conservación moi alto menos unha pequena zona que presenta un valor de conservación alto. A totalidade da UXF está proposta para a ampliación de Red Natura 2000. As visitas efectuadas e a cartografía actualizada indican a presenza de hábitats prioritarios.	Na UXF, exceptuando a zona máis ó sureste.
ESPECIES		
Non se evidencia a existencia de especies animais ou vexetais de especial interese ou relevancia na zona que fagan que a UXF adquira unha importancia crítica nese sentido.	A UXF está incluída dentro da área de distribución potencial de <i>Emys orbicularis</i> L.	UXF
PAISAXE FORESTAL		
Non existen paisaxes atípicos ou singulares. Non existe nada destacable ou extraordinario no monte.	Nada que destacar	Ningunha
ECOSISTEMAS / HÁBITATS		
De acordo coas fontes de información revisadas e a validación en campo, verifícase a existencia de ecosistemas ou hábitats singulares. A delimitación requiriu dun estudo máis pormenorizado e rigoroso do que se obtiveron resultados da presenza de diferentes hábitats na superficie a estudo.	Pode manifestarse a presenza de certas especies asociadas ós hábitats 4020* - Queirogais húmidos atlánticos de Erica ciliaris e Erica tetralix, 7110* - Turbeiras altas activas, 7130* - Turbeiras de cobertor (para turbeiras activas), 91E0* - Bosques aluviais de Alnus glutinosa e Fraxinus excelsior, 6220* - Pseudoestepas de gramíneas e anuais da orde Thero-Brachypodietea e 6230* - Formacións herbáceas con Nardus, con numerosas especies, sobre substratos silíceos de zonas de montaña.	Na UXF, exceptuando a zona máis ó sureste.
SERVIZOS AMBIENTAIS		
Non existen áreas esenciais para a protección de concas hidrográficas ou puntos sensibles en relación á erosión.	Nada que destacar	Ningunha
VALORES SOCIAIS E CULTURAIS		
Neste caso a través da cartografía dispoñible e pública, refírese a existencia de elementos incluídos no Inventario xeral do patrimonio cultural de Galicia.	Existencia de bens patrimoniais	Norte da UXF

Táboa 2 Atributos de Alto Valor de Conservación				
Atributo	Descrición	Observacións		
		Si (presente)	Quizais (presente)	Non (ausente)
1	Hábitats da Directiva Hábitats (92/43/CEE) para a súa clasificación na Rede Natura 2000	X		
	<p>A UXF manifesta a presenza de Hábitats da Directiva Hábitats (92/43/CEE). Pode manifestarse a presenza de certas especies asociadas ós hábitats prioritarios:</p> <ul style="list-style-type: none"> • 4020* - Queirogais húmidos atlánticos de Erica ciliaris e Erica tetralix • 7110* - Turbeiras altas activas • 7130* - Turbeiras de cobertor (para turbeiras activas) • 91E0* - Bosques aluviais de Alnus glutinosa e Fraxinus excelsior • 6220* - Pseudoestepas de gramíneas e anuais da orde Thero-Brachypodietea • 6230* - Formacións herbáceas con Nardus, con numerosas especies, sobre substratos silíceos de zonas de montaña. 			
2	Zonas nas que o mantemento sexa esencial para a conservación das especies protexidas en virtude da Directiva Aves (79/409/CEE)			X
	<p>A UXF non presenta áreas clasificadas como Zonas de Especial Protección para as Aves nin para outras de importancia en virtude da Directiva Aves.</p>			
3	Zonas catalogadas baixo algunha figura de protección legal recollida na Lei 42/2007 do Patrimonio Natural e da Biodiversidade	X		
	<p>A superficie de estudo encóntrase dentro do espazo de protección legal recollida na Lei 42/2007 do Patrimonio Natural da Biodiversidade.</p>			
4	Especies catalogadas ou hábitats naturais que lle outorgan un alto valor ecolóxico á zona		X	
	<p>Na UXF non existen especies nin hábitats que lle outorguen á superficie un valor ecolóxico elevado como para identificalo como singular respecto a súa contorna. A UXF está incluída dentro da área de distribución potencial de <i>Emys orbicularis</i> L.</p>			
5	Ser fundamentais para a protección de concas, control da erosión ou mantemento de outros beneficios ambientais en situacións críticas			X
	<p>A UXF non presenta zonas especialmente significativas nin estratéxicas dende a perspectiva da protección de concas hidrográficas e/ou zonas con potencial erosivo alto.</p>			
6	Ser fundamentais para a satisfacción das necesidades básicas das comunidades locais e/ou críticas para a súa identidade cultural tradicional			X
	<p>A UXF non é fundamental para as comunidades locais. Isto maniféstase con que a contorna é un entorno con multifuncionalidade de usos que garanten a estabilidade das comunidades locais.</p>			

1.2.37 ID894_MONTE COTO DO CASTRO E PORTO DO BOI (A PASTORIZA, LUGO)

táboa 1 Análise previo de aspectos de interese		
Valores identificados no monte	Notas sobre a situación actual	onde?
FIGURAS DE PROTECCION		
A superficie de estudo encóntrase dentro do espazo denominado Reserva da Biosfera Terras do Miño.	A súa inclusión nesta zona non representa limitacións na xestión forestal que se pretende realizar, posto que se trata de programar unhas actividades para promover o desenvolvemento sostible dos recursos da zona.	UXF
ESPECIES		
Non se evidencia a existencia de especies animais ou vexetais de especial interese ou relevancia na zona que fagan que a UXF adquira unha importancia crítica nese sentido.	Nada que destacar	Ningunha
PAISAXE FORESTAL		
Non existen paisaxes atípicos ou singulares. Non existe nada destacable ou extraordinario no monte.	Nada que destacar	Ningunha
ECOSISTEMAS / HÁBITATS		
De acordo coas fontes de información revisadas e a validación en campo, verifícase a non existencia de ecosistemas ou hábitats singulares.	Nada que destacar	Ningunha
SERVIZOS AMBIENTAIS		
Non existen áreas esenciais para a protección de concas hidrográficas ou puntos sensibles en relación á erosión.	Nada que destacar	Ningunha
VALORES SOCIAIS E CULTURAIS		
Neste caso a través da cartografía dispoñible e pública, refire a existencia de elementos incluídos no inventario xeral do patrimonio cultural de Galicia.	Existencia de bens patrimoniais	Zona sur da UXF

Táboa 2 Atributos de Alto Valor de Conservación				
Atributo	Descrición	Observacións		
		Si (presente)	Quizais (presente)	Non (ausente)
1	Hábitats da Directiva Hábitats (92/43/CEE) para a súa clasificación na Rede Natura 2000			X
	A UXF non manifesta a presenza de Hábitats da Directiva Hábitats (92/43/CEE)			
2	Zonas nas que o mantemento sexa esencial para a conservación das especies protexidas en virtude da Directiva Aves (79/409/CEE)			X
	A UXF non presenta áreas clasificadas como Zonas de Especial Protección para as Aves nin para outras de importancia en virtude da Directiva Aves.			
3	Zonas catalogadas baixo algunha figura de protección legal recollida na Lei 42/2007 do Patrimonio Natural e da Biodiversidade	X		
	A superficie de estudo encóntrase dentro do espazo denominado Reserva da Biosfera Terras do Miño.			
4	Especies catalogadas ou hábitats naturais que lle outorgan un alto valor ecolóxico á zona			X
	Na UXF non existen especies nin hábitats que lle outorguen á superficie un valor ecolóxico elevado como para identificalo como singular respecto a súa contorna.			
5	Ser fundamentais para a protección de concas, control da erosión ou mantemento de outros beneficios ambientais en situacións críticas			X
	A UXF non presenta zonas especialmente significativas nin estratéxicas dende a perspectiva da protección de concas hidrográficas e/ou zonas con potencial erosivo alto.			
6	Ser fundamentais para a satisfacción das necesidades básicas das comunidades locais e/ou críticas para a súa identidade cultural tradicional			X
	A UXF non é fundamental para as comunidades locais. Isto maniféstase con que a contorna é un entorno con multifuncionalidade de usos que garanten a estabilidade das comunidades locais.			

1.2.38 ID1654_MONTE COMUNAL DE HEROSA (A GUDIÑA, OURENSE)

táboa 1 Análise previo de aspectos de interese		
Valores identificados no monte	Notas sobre a situación actual	onde?
FIGURAS DE PROTECCION		
A superficie de estudo non se encontra dentro do espazo Rede Natura 2000.	Nada que destacar	Ningunha
ESPECIES		
Non se evidencia a existencia de especies animais nin vexetais de especial interese ou relevancia na zona que fagan que a UXF adquira unha importancia crítica nese sentido.	Nada que destacar	Ningunha
PAISAXE FORESTAL		
Non existen paisaxes atípicos ou singulares. Non existe nada destacable ou extraordinario no monte.	Nada que destacar	Ningunha
ECOSISTEMAS / HÁBITATS		
De acordo cas fontes de información revisadas, verificase a non existencia de ecosistemas ou hábitats singulares.	Nada que destacar	Ningunha
SERVIZOS AMBIENTAIS		
Non existen áreas esenciais para protección de concas hidrográficas ou puntos sensibles en relación a erosión	Nada que destacar	Ningunha
VALORES SOCIAIS E CULTURAI		
A través da cartografía dispoñible e pública, podemos ver que existen varios elementos incluídos no catálogo de patrimonio cultural de Galicia	A súa existencia mailas súas especificacións de protección aparecen no redactado documento de xestión. Tamén pasa o camiño de Santiago.	Na UXF

Táboa 2 Atributos de Alto Valor de Conservación				
Atributo	Descrición	Observacións		
		Si (presente)	Quizais (presente)	Non (ausente)
1	Hábitats da Directiva Hábitats (92/43/CEE) para a súa clasificación na Rede Natura 2000			X
	A UXF non manifesta a presenza de Hábitats da Directiva Hábitats (92/43/CEE)			
2	Zonas nas que o mantemento sexa esencial para a conservación das especies protexidas en virtude da Directiva Aves (79/409/CEE)			X
	A UXF non presenta áreas clasificadas como Zonas de Especial Protección para as Aves nin para outras de importancia en virtude da Directiva de Aves			
3	Zonas catalogadas baixo algunha figura de protección legal recollida na Lei 42/2007 do Patrimonio Natural e da Biodiversidade			X
	A superficie a estudo non se atopa dentro de ningunha reserva da biosfera			
4	Especies catalogadas ou hábitats naturais que lle outorgan un alto valor ecolóxico á zona			X
	Na UXF non existen especies e hábitats que lle outorguen á superficie un valor ecolóxico elevado como para identificalo como singular respecto de á súa contorna.			
5	Ser fundamentais para a protección de concas, control da erosión ou mantemento de outros beneficios ambientais en situacións críticas			X
	A UXF non presenta zonas especialmente significativas nin estratéxicas desde a perspectiva de protección de concas hidrográficas e/ou zonas con potencial erosivo alto			
6	Ser fundamentais para a satisfacción das necesidades básicas das comunidades locais e/ou críticas para a súa identidade cultural tradicional			X
	A UXF non é fundamental para as comunidades locais. Isto maniféstase con que a contorna é un entorno con multifuncionalidade de usos que garanten a estabilidade das comunidades locais			

1.2.39 ID2268_MONTE COBO E LOMBO (A VEIGA, OURENSE)

táboa 1 Análise previo de aspectos de interese		
Valores identificados no monte	Notas sobre a situación actual	onde?
FIGURAS DE PROTECCION		
A superficie de estudo non se encontra dentro do espazo Red Natura 2000 nin de ningunha outra figura de protección.	Nada que destacar	Ningunha
ESPECIES		
Non se evidencia a existencia de especies animais ou vexetais de especial interese ou relevancia na zona que fagan que a UXF adquira unha importancia crítica nese sentido.	Parte da UXF (5,47 ha) está dentro das zonificacións declaradas nos plans de conservación ou recuperación establecidos para <i>Emys orbicularis L.</i>	Zona Noroeste da UXF
PAISAXE FORESTAL		
Non existen paisaxes atípicos ou singulares. Non existe nada destacable ou extraordinario no monte.	Nada que destacar	Ningunha
ECOSISTEMAS / HÁBITATS		
De acordo coas fontes de información revisadas e a validación en campo, verifícase a non existencia de ecosistemas ou hábitats singulares.	Nada que destacar	Ningunha
SERVIZOS AMBIENTAIS		
Non existen áreas esenciais para a protección de concas hidrográficas ou puntos sensibles en relación á erosión.	Nada que destacar	Ningunha
VALORES SOCIAIS E CULTURAIS		
Neste caso a través da cartografía dispoñible e pública, refírese a existencia de elementos incluídos no Inventario xeral do patrimonio cultural de Galicia.	Existencia de bens patrimoniais	Varias zonas da UXF

Táboa 2 Atributos de Alto Valor de Conservación				
Atributo	Descrición	Observacións		
		Si (presente)	Quizais (presente)	Non (ausente)
1	Hábitats da Directiva Hábitats (92/43/CEE) para a súa clasificación na Rede Natura 2000			X
	A UXF non manifesta a presenza de Hábitats da Directiva Hábitats (92/43/CEE)			
2	Zonas nas que o mantemento sexa esencial para a conservación das especies protexidas en virtude da Directiva Aves (79/409/CEE)			X
	A UXF non presenta áreas clasificadas como Zonas de Especial Protección para as Aves nin para outras de importancia en virtude da Directiva Aves.			
3	Zonas catalogadas baixo algunha figura de protección legal recollida na Lei 42/2007 do Patrimonio Natural e da Biodiversidade			X
	A superficie de estudo encóntrase dentro do espazo de protección legal recollida na Lei 42/2007 do Patrimonio Natural da Biodiversidade.			
4	Especies catalogadas ou hábitats naturais que lle outorgan un alto valor ecolóxico á zona		X	
	Na UXF non existen especies nin hábitats que lle outorguen á superficie un valor ecolóxico elevado como para identificalo como singular respecto a súa contorna. Encóntrase na zona potencial de <i>Emys orbicularis</i> L.			
5	Ser fundamentais para a protección de concas, control da erosión ou mantemento de outros beneficios ambientais en situacións críticas			X
	A UXF non presenta zonas especialmente significativas nin estratéxicas dende a perspectiva da protección de concas hidrográficas e/ou zonas con potencial erosivo alto.			
6	Ser fundamentais para a satisfacción das necesidades básicas das comunidades locais e/ou críticas para a súa identidade cultural tradicional			X
	A UXF non é fundamental para as comunidades locais. Isto maniféstase con que a contorna é un entorno con multifuncionalidade de usos que garanten a estabilidade das comunidades locais.			

1.2.40 ID1223_MONTE ABELEND A (AVIÓN, OURENSE)

táboa 1 Análise previo de aspectos de interese		
Valores identificados no monte	Notas sobre a situación actual	onde?
FIGURAS DE PROTECCION		
A superficie de estudo non se encontra dentro do espazo Red Natura 2000 nin de ningunha outra figura de protección.	Parte da superficie da UXF está incluída na Serra do Suído, proposta para ampliación de Red Natura 2000.	Ningunha
ESPECIES		
Non se evidencia a existencia de especies animais ou vexetais de especial interese ou relevancia na zona que fagan que a UXF adquira unha importancia crítica nese sentido.	Nada que destacar	Ningunha
PAISAXE FORESTAL		
Non existen paisaxes atípicos ou singulares. Non existe nada destacable ou extraordinario no monte.	Nada que destacar	Ningunha
ECOSISTEMAS / HÁBITATS		
De acordo coas fontes de información revisadas e a validación en campo, verifícase a non existencia de ecosistemas ou hábitats singulares.	Nada que destacar	Ningunha
SERVIZOS AMBIENTAIS		
Non existen áreas esenciais para a protección de concas hidrográficas ou puntos sensibles en relación á erosión.	Neste monte hai multitude de regatos, tanto permanentes como estacionais. Asociados a esas zonas aparecen bosques ripícolas, conformando bosquetes e formacións lineais, en ocasións non cartografiáveis por estar compostos por poucos pés.	Ningunha
VALORES SOCIAIS E CULTURAIS		
Neste caso a través da cartografía dispoñible e pública, refírese a existencia de elementos incluídos no Inventario xeral do patrimonio cultural de Galicia.	Existencia de bens patrimoniais	Varias zonas da UXF, a maior parte na zona sur.

Táboa 2 Atributos de Alto Valor de Conservación				
Atributo	Descrición	Observacións		
		Si (presente)	Quizais (presente)	Non (ausente)
1	Hábitats da Directiva Hábitats (92/43/CEE) para a súa clasificación na Rede Natura 2000			X
	A UXF non manifesta a presenza de Hábitats da Directiva Hábitats (92/43/CEE)			
2	Zonas nas que o mantemento sexa esencial para a conservación das especies protexidas en virtude da Directiva Aves (79/409/CEE)			X
	A UXF non presenta áreas clasificadas como Zonas de Especial Protección para as Aves nin para outras de importancia en virtude da Directiva Aves.			
3	Zonas catalogadas baixo algunha figura de protección legal recollida na Lei 42/2007 do Patrimonio Natural e da Biodiversidade			X
	A superficie de estudo encóntrase dentro do espazo de protección legal recollida na Lei 42/2007 do Patrimonio Natural da Biodiversidade.			
4	Especies catalogadas ou hábitats naturais que lle outorgan un alto valor ecolóxico á zona			X
	Na UXF non existen especies nin hábitats que lle outorguen á superficie un valor ecolóxico elevado como para identificalo como singular respecto a súa contorna.			
5	Ser fundamentais para a protección de concas, control da erosión ou mantemento de outros beneficios ambientais en situacións críticas			X
	A UXF non presenta zonas especialmente significativas nin estratéxicas dende a perspectiva da protección de concas hidrográficas e/ou zonas con potencial erosivo alto.			
6	Ser fundamentais para a satisfacción das necesidades básicas das comunidades locais e/ou críticas para a súa identidade cultural tradicional			X
	A UXF non é fundamental para as comunidades locais. Isto maniféstase con que a contorna é un entorno con multifuncionalidade de usos que garanten a estabilidade das comunidades locais.			

1.2.41 ID1224_MONTE AMIUDAL (AVIÓN, OURENSE)

táboa 1 Análise previo de aspectos de interese		
Valores identificados no monte	Notas sobre a situación actual	onde?
FIGURAS DE PROTECCION		
A superficie de estudo non se encontra dentro do espazo Red Natura 2000 nin de ningunha outra figura de protección.	Maniféstase a presenza do hábitat 9230 e o prioritario: 91E0*. Unha parte da UXF está incluída na área prioritaria de protección de Avifauna	Na UXF
ESPECIES		
Non se evidencia a existencia de especies animais nin vexetais de especial interese ou relevancia na zona que fagan que a UXF adquira unha importancia crítica nese sentido.	Zonificacións declaradas nos plans de conservación de <i>Emys orbicularis</i> (perigo de extinción)	Na UXF
PAISAXE FORESTAL		
Non existen paisaxes atípicos ou singulares. Non existe nada destacable nin extraordinario no monte.	Nada que destacar	Ningunha
ECOSISTEMAS / HÁBITATS		
De acordo cas fontes de información revisadas, verifícase a existencia de ecosistemas ou hábitats singulares.	Pódese manifestar a presenza de certas especies asociadas ó hábitat: 91E0*-Bosques aluviais de <i>Alnus glutinosa</i> e <i>Fraxinus excelsior</i> Nada que destacar	Na UXF
SERVIZOS AMBIENTAIS		
Non existen áreas esenciais para protección de concas hidrográficas ou puntos sensibles en relación a erosión	Nada que destacar	Ningunha
VALORES SOCIAIS E CULTURAIS		
A través da cartografía dispoñible e pública, podemos ver que existen varios elementos incluídos no catálogo de patrimonio cultural de Galicia	A súa existencia mailas súas especificacións de protección aparecen no redactado documento de xestión.	Varios puntos da UXF

Táboa 2 Atributos de Alto Valor de Conservación				
Atributo	Descrición	Observacións		
		Si (presente)	Quizais (presente)	Non (ausente)
1	Hábitats da Directiva Hábitats (92/43/CEE) para a súa clasificación na Rede Natura 2000	X		
	Na UXF maniféstase a presenza de Hábitats da Directiva Hábitats (92/43/CEE). Pódese manifestar a presenza de certas especies asociadas a os hábitats: <ul style="list-style-type: none"> 91E0*-Bosques aluviais de <i>Alnus glutinosa</i> e <i>Fraxinus excelsior</i> 			
2	Zonas nas que o mantemento sexa esencial para a conservación das especies protexidas en virtude da Directiva Aves (79/409/CEE)			X
	A UXF non presenta áreas clasificadas como Zonas de Especial Protección para as aves nin para outras de importancia en virtude da Directiva Aves.			
3	Zonas catalogadas baixo algunha figura de protección legal recollida na Lei 42/2007 do Patrimonio Natural e da Biodiversidade			X
	A superficie de estudo encóntrase dentro do espazo de protección legal recollida na Lei 42/2007 do Patrimonio Natural da Biodiversidade.			
4	Especies catalogadas ou hábitats naturais que lle outorgan un alto valor ecolóxico á zona			X
	Na UXF non existen especies e hábitats que lle outorguen á superficie un valor ecolóxico elevado como para identificalo como singular respecto de á súa contorna. A UXF está incluída na área de distribución potencial do <i>Emys orbicularis</i>			
5	Ser fundamentais para a protección de concas, control da erosión ou mantemento de outros beneficios ambientais en situacións críticas			X
	A UXF non presenta zonas especialmente significativas nin estratéxicas desde a perspectiva de protección de concas hidrográficas e/ou zonas con potencial erosivo alto			
6	Ser fundamentais para a satisfacción das necesidades básicas das comunidades locais e/ou críticas para a súa identidade cultural tradicional			X
	A UXF non é fundamental para as comunidades locais. Isto maniféstase con que a contorna é un entorno con multifuncionalidade de usos que garanten a estabilidade das comunidades locais			

1.2.42 ID1225_MONTE COMUNAL DE SAN XUSTO (AVIÓN, OURENSE)

táboa 1 Análise previo de aspectos de interese		
Valores identificados no monte	Notas sobre a situación actual	onde?
FIGURAS DE PROTECCION		
A superficie de estudo non se encontra dentro do espazo Red Natura 2000 nin de ningunha outra figura de protección.	Parte da superficie do monte está incluída nunha Área prioritaria de protección da avifauna.	Ningunha
ESPECIES		
Non se evidencia a existencia de especies animais ou vexetais de especial interese ou relevancia na zona que fagan que a UXF adquira unha importancia crítica nese sentido.	Parte da UXF atópase incluída na Zona Potencial dentro do Plan de Recuperación de <i>Emys orbicularis</i> .	Toda a UXF exceptuando a parte suroeste e noroeste.
PAISAXE FORESTAL		
Non existen paisaxes atípicos ou singulares. Non existe nada destacable ou extraordinario no monte.	Nada que destacar	Ningunha
ECOSISTEMAS / HÁBITATS		
De acordo coas fontes de información revisadas e a validación en campo, verifícase a non existencia de ecosistemas ou hábitats singulares.	Nada que destacar	Ningunha
SERVIZOS AMBIENTAIS		
Non existen áreas esenciais para a protección de concas hidrográficas ou puntos sensibles en relación á erosión.	Cartografáronse varias zonas declaradas hidrolóxicamente como protexidas, cumpren unha función de produción salmonícola, medioambiental e de zona de baño.	Na UXF
VALORES SOCIAIS E CULTURAIS		
Neste caso a través da cartografía dispoñible e pública, refírese a existencia de elementos incluídos no inventario xeral do patrimonio cultural de Galicia.	Existencia de bens patrimoniais	Varias zonas da UXF

Táboa 2 Atributos de Alto Valor de Conservación				
Atributo	Descrición	Observacións		
		Si (presente)	Quizais (presente)	Non (ausente)
1	Hábitats da Directiva Hábitats (92/43/CEE) para a súa clasificación na Rede Natura 2000			X
	A UXF non manifesta a presenza de Hábitats da Directiva Hábitats (92/43/CEE)			
2	Zonas nas que o mantemento sexa esencial para a conservación das especies protexidas en virtude da Directiva Aves (79/409/CEE)			X
	A UXF non presenta áreas clasificadas como Zonas de Especial Protección para as Aves nin para outras de importancia en virtude da Directiva Aves.			
3	Zonas catalogadas baixo algunha figura de protección legal recollida na Lei 42/2007 do Patrimonio Natural e da Biodiversidade			X
	A superficie de estudo encóntrase dentro do espazo de protección legal recollida na Lei 42/2007 do Patrimonio Natural da Biodiversidade.			
4	Especies catalogadas ou hábitats naturais que lle outorgan un alto valor ecolóxico á zona			X
	Na UXF non existen especies nin hábitats que lle outorguen á superficie un valor ecolóxico elevado como para identificalo como singular respecto a súa contorna. Encóntrase na zona potencial de <i>Emys orbicularis</i> L.			
5	Ser fundamentais para a protección de concas, control da erosión ou mantemento de outros beneficios ambientais en situacións críticas			X
	A UXF non presenta zonas especialmente significativas nin estratéxicas dende a perspectiva da protección de concas hidrográficas e/ou zonas con potencial erosivo alto.			
6	Ser fundamentais para a satisfacción das necesidades básicas das comunidades locais e/ou críticas para a súa identidade cultural tradicional			X
	A UXF non é fundamental para as comunidades locais. Isto maniféstase con que a contorna é un entorno con multifuncionalidade de usos que garanten a estabilidade das comunidades locais.			

1.2.43 ID1232_MONTE COMUNAL DE NIEVA (AVIÓN, OURENSE)

táboa 1 Análise previo de aspectos de interese		
Valores identificados no monte	Notas sobre a situación actual	onde?
FIGURAS DE PROTECCION		
A superficie de estudo non se encontra dentro do espazo Rede Natura 2000.	Nada que destacar	Ningunha
ESPECIES		
Non se evidencia a existencia de especies animais nin vexetais de especial interese ou relevancia na zona que fagan que a UXF adquira unha importancia crítica nese sentido.	Nada que destacar	Ningunha
PAISAXE FORESTAL		
Non existen paisaxes atípicos ou singulares. Non existe nada destacable nin extraordinario no monte.	Nada que destacar	Ningunha
ECOSISTEMAS / HÁBITATS		
De acordo cas fontes de información revisadas, verificase a non existencia de ecosistemas ou hábitats singulares.	Nada que destacar	Ningunha
SERVIZOS AMBIENTAIS		
Non existen áreas esenciais para a protección de concas hidrográficas ou puntos sensibles en relación á erosión.	Nada que destacar	Ningunha
VALORES SOCIAIS E CULTURAI		
A través da cartografía dispoñible e pública, podemos ver que existen bens patrimoniais e elementos incluídos no inventario xeral do patrimonio cultural de Galicia	Existencia de patrimonio cultural que xa ten a súa especificación de protección no redactado documento de xestión	Varios puntos da UXF

Táboa 2 Atributos de Alto Valor de Conservación				
Atributo	Descrición	Observacións		
		Si (presente)	Quizais (presente)	Non (ausente)
1	Hábitats da Directiva Hábitats (92/43/CEE) para a súa clasificación na Rede Natura 2000			X
	A UXF non manifesta a presenza de Hábitats da Directiva Hábitats (92/43/CEE)			
2	Zonas nas que o mantemento sexa esencial para a conservación das especies protexidas en virtude da Directiva Aves (79/409/CEE)			X
	A UXF non presenta áreas clasificadas como Zonas de Especial Protección para as Aves nin para outras de importancia en virtude da Directiva de Aves.			
3	Zonas catalogadas baixo algunha figura de protección legal recollida na Lei 42/2007 do Patrimonio Natural e da Biodiversidade			X
	A superficie de estudo encóntrase dentro do espazo de protección legal recollida na Lei 42/2007 do Patrimonio Natural da Biodiversidade.			
4	Especies catalogadas ou hábitats naturais que lle outorgan un alto valor ecolóxico á zona			X
	Na UXF non existen especies e hábitats que lle outorguen á superficie un valor ecolóxico elevado como para identificalo como singular respecto de á súa contorna.			
5	Ser fundamentais para a protección de concas, control da erosión ou mantemento de outros beneficios ambientais en situacións críticas			X
	A UXF non presenta zonas especialmente significativas nin estratéxicas desde a perspectiva de protección de concas hidrográficas e/ou zonas con potencial erosivo alto.			
6	Ser fundamentais para a satisfacción das necesidades básicas das comunidades locais e/ou críticas para a súa identidade cultural tradicional			X
	A UXF non é fundamental para as comunidades locais. Isto maniféstase con que a contorna é un entorno con multifuncionalidade de usos que garanten a estabilidade das comunidades locais.			

1.2.44 ID1244_MONTE SERRA DE LAROUCO E POULAS DO MEDIO (BALTAR, OURENSE)

táboa 1 Análise previo de aspectos de interese		
Valores identificados no monte	Notas sobre a situación actual	onde?
FIGURAS DE PROTECCION		
A superficie de estudo non se encontra dentro do espazo Rede Natura 2000.	Nada que destacar.	Ningunha
ESPECIES		
Non se evidencia a existencia de especies animais nin vexetais de especial interese ou relevancia na zona que fagan que a UXF adquira unha importancia crítica nese sentido.	Zonificacións declaradas nos plans de conservación de <i>Emys orbicularis</i> (perigo de extinción)	Na UXF.
PAISAXE FORESTAL		
Non existen paisaxes atípicos ou singulares. Non existe nada destacable ou extraordinario no monte.	Nada que destacar.	Ningunha
ECOSISTEMAS / HÁBITATS		
De acordo cas fontes de información revisadas, verificase a non existencia de ecosistemas ou hábitats singulares.	Nada que destacar.	Ningunha
SERVIZOS AMBIENTAIS		
Non existen áreas esenciais para protección de concas hidrográficas ou puntos sensibles en relación a erosión	Nada que destacar.	Ningunha
VALORES SOCIAIS E CULTURAIIS		
A través da cartografía dispoñible e pública, non refire a existencia de elementos incluídos no inventario xeral do patrimonio cultural de Galicia	Nada que destacar.	Ningunha

Táboa 2 Atributos de Alto Valor de Conservación				
Atributo	Descrición	Observacións		
		Si (presente)	Quizais (presente)	Non (ausente)
1	Hábitats da Directiva Hábitats (92/43/CEE) para a súa clasificación na Rede Natura 2000			X
	A UXF non manifesta a presenza de Hábitats da Directiva Hábitats (92/43/CEE)			
2	Zonas nas que o mantemento sexa esencial para a conservación das especies protexidas en virtude da Directiva Aves (79/409/CEE)			X
	A UXF non presenta áreas clasificadas como Zonas de Especial Protección para as Aves nin para outras de importancia en virtude da Directiva de Aves			
3	Zonas catalogadas baixo algunha figura de protección legal recollida na Lei 42/2007 do Patrimonio Natural e da Biodiversidade			X
	A superficie a estudo encóntrase dentro do espazo de protección legal recollida na Lei 42/2007 do Patrimonio Natural e da Biodiversidade.			
4	Especies catalogadas ou hábitats naturais que lle outorgan un alto valor ecolóxico á zona			X
	Na UXF non existen especies e hábitats que lle outorguen á superficie un valor ecolóxico elevado como para identificalo como singular respecto de á súa contorna. A UXF está incluída na área de distribución potencial do <i>Emys orbicularis</i>			
5	Ser fundamentais para a protección de concas, control da erosión ou mantemento de outros beneficios ambientais en situacións críticas			X
	A UXF non presenta zonas especialmente significativas nin estratéxicas desde a perspectiva de protección de concas hidrográficas e/ou zonas con potencial erosivo alto			
6	Ser fundamentais para a satisfacción das necesidades básicas das comunidades locais e/ou críticas para a súa identidade cultural tradicional			X
	A UXF non é fundamental para as comunidades locais. Isto maniféstase con que a contorna é un entorno con multifuncionalidade de usos que garanten a estabilidade das comunidades locais			

1.2.45 ID1251_MONTE GRANDE (II) (BANDE, OURENSE)

táboa 1 Análise previo de aspectos de interese		
Valores identificados no monte	Notas sobre a situación actual	onde?
FIGURAS DE PROTECCION		
Toda a superficie de estudo encóntrase dentro do espazo denominado Reserva da Biosfera Transfronteriza Geres – Xures.	A súa inclusión nesta zona non representa limitacións na xestión forestal que se pretende realizar, posto que se trata de programar actividades para promover o desenvolvemento sostible dos recursos da zona. A UXF está incluída nunha Área prioritaria de protección da avifauna.	UXF
ESPECIES		
Non se evidencia a existencia de especies animais ou vexetais de especial interese ou relevancia na zona que fagan que a UXF adquira unha importancia crítica nese sentido.	A maior parte do monte atópase incluído na Zona Potencial dentro do Plan de Recuperación de <i>Emys orbicularis</i> .	Zona sur, sureste e noreste da UXF
PAISAXE FORESTAL		
Non existen paisaxes atípicos ou singulares. Non existe nada destacable ou extraordinario no monte.	Nada que destacar	Ningunha
ECOSISTEMAS / HÁBITATS		
De acordo coas fontes de información revisadas e a validación en campo, verifícase a non existencia de ecosistemas ou hábitats singulares.	Nada que destacar	Ningunha
SERVIZOS AMBIENTAIS		
Non existen áreas esenciais para a protección de concas hidrográficas ou puntos sensibles en relación á erosión.	Cartografáronse varias zonas declaradas hidroloxicamente como protexidas.	Ningunha
VALORES SOCIAIS E CULTURAIS		
Neste caso a través da cartografía dispoñible e pública, refire a existencia de elementos incluídos no Inventario xeral do patrimonio cultural de Galicia.	Existencia de bens patrimoniais	Varias zonas da UXF

Táboa 2 Atributos de Alto Valor de Conservación				
Atributo	Descrición	Observacións		
		Si (presente)	Quizais (presente)	Non (ausente)
1	Hábitats da Directiva Hábitats (92/43/CEE) para a súa clasificación na Rede Natura 2000			X
	A UXF non manifesta a presenza de Hábitats da Directiva Hábitats (92/43/CEE)			
2	Zonas nas que o mantemento sexa esencial para a conservación das especies protexidas en virtude da Directiva Aves (79/409/CEE)			X
	A UXF non presenta áreas clasificadas como Zonas de Especial Protección para as Aves nin para outras de importancia en virtude da Directiva Aves.			
3	Zonas catalogadas baixo algunha figura de protección legal recollida na Lei 42/2007 do Patrimonio Natural e da Biodiversidade	X		
	A superficie de estudo encóntrase dentro do espazo denominado Reserva da Biosfera Transfronteriza Geres – Xures.			
4	Especies catalogadas ou hábitats naturais que lle outorgan un alto valor ecolóxico á zona		X	
	Na UXF non existen especies nin hábitats que lle outorguen á superficie un valor ecolóxico elevado como para identificalo como singular respecto a súa contorna. Encóntrase na zona potencial de <i>Emys orbicularis</i> L.			
5	Ser fundamentais para a protección de concas, control da erosión ou mantemento de outros beneficios ambientais en situacións críticas			X
	A UXF non presenta zonas especialmente significativas nin estratéxicas dende a perspectiva da protección de concas hidrográficas e/ou zonas con potencial erosivo alto.			
6	Ser fundamentais para a satisfacción das necesidades básicas das comunidades locais e/ou críticas para a súa identidade cultural tradicional			X
	A UXF non é fundamental para as comunidades locais. Isto maniféstase con que a contorna é un entorno con multifuncionalidade de usos que garanten a estabilidade das comunidades locais.			

1.2.46ID1366_MONTE CORTIÑAS, VEIGA DE NOGUEIRAS E VEIGA D´OUTEIRO (CALVOS DE RANDÍN, OURENSE)

táboa 1 Análise previo de aspectos de interese		
Valores identificados no monte	Notas sobre a situación actual	onde?
FIGURAS DE PROTECCION		
A superficie a estudo encontrase dentro do espazo denominado Reserva da Biosfera transfronteriza Geres-Xures. A pesar de encontrarse dentro desta figura, non manifesta ningún elemento singular desde o punto de vista da flora e fauna, que determine una posible designación de AAVC	Nada que destacar. A superficie encóntrase suficientemente controlada dende o punto de vista de posibles afeccións ambientais e o propio documento de xestión trata do tema coas limitacións específicas para a aplicación de certos traballos	Ningunha
ESPECIES		
Non se evidencia a existencia de especies animais nin vexetais de especial interese ou relevancia na zona que fagan que a UXF adquira unha importancia crítica nese sentido.	Nada que destacar.	Ningunha
PAISAXE FORESTAL		
Non existen paisaxes atípicos ou singulares. Non existe nada destacable ou extraordinario no monte.	Nada que destacar.	Ningunha
ECOSISTEMAS / HÁBITATS		
De acordo cas fontes de información revisadas, verificase a non existencia de ecosistemas ou hábitats singulares.	Nada que destacar.	Ningunha
SERVIZOS AMBIENTAIS		
Non existen áreas esenciais para a protección de concas hidrográficas ou puntos sensibles en relación a erosión	Nada que destacar.	Ningunha
VALORES SOCIAIS E CULTURAI		
Neste caso a través da cartografía dispoñible e pública, refire a existencia de elementos incluídos no inventario xeral do patrimonio cultural de Galicia.	Existencia de bens patrimoniais que xa teñen as súas especificacións de protección no redactado documento de xestión.	Varios puntos da UXF

Táboa 2 Atributos de Alto Valor de Conservación				
Atributo	Descrición	Observacións		
		Si (presente)	Quizais (presente)	Non (ausente)
1	Hábitats da Directiva Hábitats (92/43/CEE) para a súa clasificación na Rede Natura 2000			X
	A UXF non manifesta a presenza de Hábitats da Directiva Hábitats (92/43/CEE)			
2	Zonas nas que o mantemento sexa esencial para a conservación das especies protexidas en virtude da Directiva Aves (79/409/CEE)			X
	A UXF non presenta áreas clasificadas como Zonas de Especial Protección para as Aves nin para outras de importancia en virtude da Directiva de Aves.			
3	Zonas catalogadas baixo algunha figura de protección legal recollida na Lei 42/2007 do Patrimonio Natural e da Biodiversidade	X		
	A superficie a estudo encóntrase dentro do espazo denominado Reserva da Biosfera transfronteriza Geres-Xures.			
4	Especies catalogadas ou hábitats naturais que lle outorgan un alto valor ecolóxico á zona			X
	Na UXF non existen especies nin hábitats que lle outorguen á superficie un valor ecolóxico elevado como para identificalo como singular respecto de á súa contorna.			
5	Ser fundamentais para a protección de concas, control da erosión ou mantemento de outros beneficios ambientais en situacións críticas			X
	A UXF non presenta zonas especialmente significativas nin estratéxicas desde a perspectiva de protección de concas hidrográficas e/ou zonas con potencial erosivo alto.			
6	Ser fundamentais para a satisfacción das necesidades básicas das comunidades locais e/ou críticas para a súa identidade cultural tradicional			X
	A UXF non é fundamental para as comunidades locais. Isto maniféstase con que a contorna é un entorno con multifuncionalidade de usos que garanten a estabilidade das comunidades locais.			

1.2.47ID1387_MONTES BAIXOS DE CANEDA E DOMIZ (CARBALLEDA DE VALDEORRAS, OURENSE)

táboa 1 Análise previo de aspectos de interese		
Valores identificados no monte	Notas sobre a situación actual	onde?
FIGURAS DE PROTECCION		
A superficie de estudo non se encontra dentro do espazo de Rede Natura 2000.	Parte da superficie do monte está incluída nunha Área prioritaria de protección da avifauna. A UXF encóntrase incluída na zona de presenza da águila real (<i>Aquila chrysaetos</i>).	Ningunha
ESPECIES		
Non se evidencia a existencia de especies animais ou vexetais de especial interese ou relevancia na zona que fagan que a UXF adquira unha importancia crítica nese sentido.	Parta da UXF está incluída nas zonificacións declaradas nos plans de conservación ou recuperación de <i>Emys orbicularis</i> L.	Zona norte da UXF
PAISAXE FORESTAL		
Non existen paisaxes atípicos ou singulares. Non existe nada destacable ou extraordinario no monte.	A UXF localízase entre a gran área paisaxística Ribeiras Encaixadas do Miño e do Sil (comarca de Valdeorras) e a gran área paisaxística Serras Surorientais (comarca Terra do Bolo).	Ningunha
ECOSISTEMAS / HÁBITATS		
De acordo coas fontes de información revisadas e a validación en campo, verifícase a non existencia de ecosistemas ou hábitats singulares.	No ámbito territorial do monte, e máis concretamente na zona deste, existe a presenza dos seguintes hábitats: 3260, 4020*, 4030, 6220*, 6430, 7110*, 8130, 8220, 8230, 8310, 91E0*, pero non se atopan na UXF.	Ningunha
SERVIZOS AMBIENTAIS		
Non existen áreas esenciais para a protección de concas hidrográficas ou puntos sensibles en relación á erosión.	Nada que destacar	Ningunha
VALORES SOCIAIS E CULTURAI		
Neste caso a través da cartografía dispoñible e pública, refire a existencia de elementos incluídos no Inventario xeral do patrimonio cultural de Galicia.	Existencia de bens patrimoniais	Varias zonas da UXF

Táboa 2 Atributos de Alto Valor de Conservación				
Atributo	Descrición	Observacións		
		Si (presente)	Quizais (presente)	Non (ausente)
1	Hábitats da Directiva Hábitats (92/43/CEE) para a súa clasificación na Rede Natura 2000			X
	A UXF non manifesta a presenza de Hábitats da Directiva Hábitats (92/43/CEE)			
2	Zonas nas que o mantemento sexa esencial para a conservación das especies protexidas en virtude da Directiva Aves (79/409/CEE)			X
	A UXF non presenta áreas clasificadas como Zonas de Especial Protección para as Aves nin para outras de importancia en virtude da Directiva Aves.			
3	Zonas catalogadas baixo algunha figura de protección legal recollida na Lei 42/2007 do Patrimonio Natural e da Biodiversidade			X
	A superficie de estudo encóntrase dentro do espazo de protección legal recollida na Lei 42/2007 do Patrimonio Natural da Biodiversidade.			
4	Especies catalogadas ou hábitats naturais que lle outorgan un alto valor ecolóxico á zona		X	
	Na UXF non existen especies nin hábitats que lle outorguen á superficie un valor ecolóxico elevado como para identificalo como singular respecto a súa contorna. Encóntrase na zona de distribución potencial de <i>Emys orbicularis L.</i> e aínda que no monte no se constatou a súa presenza, dada a súa posibilidade, será necesario realizar un mostraxe sobre a súa existencia antes de realizar actuacións na UXF.			
5	Ser fundamentais para a protección de concas, control da erosión ou mantemento de outros beneficios ambientais en situacións críticas			X
	A UXF non presenta zonas especialmente significativas nin estratéxicas dende a perspectiva da protección de concas hidrográficas e/ou zonas con potencial erosivo alto.			
6	Ser fundamentais para a satisfacción das necesidades básicas das comunidades locais e/ou críticas para a súa identidade cultural tradicional			X
	A UXF non é fundamental para as comunidades locais. Isto maniféstase con que a contorna é un entorno con multifuncionalidade de usos que garanten a estabilidade das comunidades locais.			

1.2.48ID1389_MONTE SERRA DE CASAIO E LARDEIRA (CARBALLEDA DE VALDEORRAS, OURENSE)

táboa 1 Análise previo de aspectos de interese		
Valores identificados no monte	Notas sobre a situación actual	onde?
FIGURAS DE PROTECCION		
A maioría da superficie de estudo encóntrase dentro do espazo de Rede Natura 2000 denominado ZEC Pena Trevinca, ZEPA Pena Trevinca e ZEPVN Pena Trevinca.	No instrumento de xestión maniféstase a presenza dos hábitats prioritarios 6220*, 7110*, 4020*, 91EO* e do hábitat non prioritario 4030 (un dos máis amplamente representados en Galicia). Parte da UXF está dentro dunha Área prioritaria de Avifauna.	UXF
ESPECIES		
Evidénciase a existencia de especies animais ou vexetais de especial interese ou relevancia na zona que fagan que a UXF adquira unha importancia crítica nese sentido.	A UXF está dentro do ámbito territorial do Plan de Xestión do Lobo; aparecen tamén aves incluídas no Catálogo galego de especies ameazadas como a <i>Aquila crysaetos</i> ; é zona de presenza de especies de avifauna como <i>Circus pygargus</i> e <i>Circus cyaneus</i> ; conta coa formación senlleira "Texeidal de Casaio" incluída no Catálogo Galego de Árbores Senlleiras.	UXF
PAISAXE FORESTAL		
Existen paisaxes atípicos ou singulares.	A UXF atópase dentro da área de especial interese paisaxístico Serras Surorientais – Pena Trevinca.	Parte central, sur e suroeste da UXF
ECOSISTEMAS / HÁBITATS		
Dacordo coas fontes de información revisadas e a validación en campo, verificase a existencia de ecosistemas ou hábitats singulares.	Pode manifestarse a presenza de certas especies asociadas ós hábitats 6220* - Pseudoestepas de gramíneas e anuais da orde Thero-Brachypodietea; 7110* - Turbeiras activas altas; 4020* - Queirogais húmidos atlánticos de <i>Erica ciliaris</i> e <i>Erica tetralix</i> e 91EO* - Bosques aluviais de <i>Alnus glutinosa</i> e <i>Fraxinus excelsior</i> .	UXF
SERVIZOS AMBIENTAIS		
Non existen áreas esenciais para a protección de concas hidrográficas ou puntos sensibles en relación á erosión.	Nada que destacar	Ningunha
VALORES SOCIAIS E CULTURAI		
Neste caso a través da cartografía dispoñible e pública, refírese a existencia de elementos incluídos no Inventario xeral do patrimonio cultural de Galicia.	Existencia de bens patrimoniais	Varias zonas da UXF

Táboa 2 Atributos de Alto Valor de Conservación				
Atributo	Descrición	Observacións		
		Si (presente)	Quizais (presente)	Non (ausente)
1	Hábitats da Directiva Hábitats (92/43/CEE) para a súa clasificación na Rede Natura 2000	X		
	A UXF manifesta a presenza de Hábitats da Directiva Hábitats (92/43/CEE). Pódese manifestar a presenza de certas especies asociadas ós hábitats: <ul style="list-style-type: none"> • 6220* - Pseudoestepas de gramíneas e anuais da orde Thero-Brachypodietea • 7110* - Turbeiras activas altas • 4020* - Queirogais húmidos atlánticos de Erica ciliaris e Erica tetralix • 91EO* - Bosques aluviais de Alnus glutinosa e Fraxinus excelsior 			
2	Zonas nas que o mantemento sexa esencial para a conservación das especies protexidas en virtude da Directiva Aves (79/409/CEE)	X		
	A UXF presenta áreas clasificadas como Zonas de Especial Protección para as Aves nin para outras de importancia en virtude da Directiva Aves.			
3	Zonas catalogadas baixo algunha figura de protección legal recollida na Lei 42/2007 do Patrimonio Natural e da Biodiversidade	X		
	A superficie de estudo encóntrase dentro do espazo de protección legal recollida na Lei 42/2007 do Patrimonio Natural da Biodiversidade.			
4	Especies catalogadas ou hábitats naturais que lle outorgan un alto valor ecolóxico á zona	X		
	Na UXF existen especies e hábitats que lle outorgan á superficie un valor ecolóxico elevado como para identificalo como singular respecto a súa contorna.			
5	Ser fundamentais para a protección de concas, control da erosión ou mantemento de outros beneficios ambientais en situacións críticas			X
	A UXF non presenta zonas especialmente significativas nin estratéxicas dende a perspectiva da protección de concas hidrográficas e/ou zonas con potencial erosivo alto.			
6	Ser fundamentais para a satisfacción das necesidades básicas das comunidades locais e/ou críticas para a súa identidade cultural tradicional			X
	A UXF non é fundamental para as comunidades locais. Isto maniféstase con que a contorna é un entorno con multifuncionalidade de usos que garanten a estabilidade das comunidades locais.			

1.2.49ID1480_MONTE COMUNAL DE CAMPOBECERROS (CASTRELO DO VAL, OURENSE)

táboa 1 Análise previo de aspectos de interese

Data: 15/07/2022	SXFSXU-OU-013: "ESTUDO SOBRE A IDENTIFICACIÓN E CARACTERIZACIÓN DE ÁREAS CON ALTOS VALORES DE CONSERVACIÓN"	Páxina 110 de 233
------------------	---	-------------------

Valores identificados no monte	Notas sobre a situación actual	onde?
FIGURAS DE PROTECCION		
A superficie de estudo non se encontra dentro do espazo Rede Natura 2000.	Nada que destacar.	Ningunha
ESPECIES		
Non se evidencia a existencia de especies animais nin vexetais de especial interese ou relevancia na zona que fagan que a UXF adquira unha importancia crítica nese sentido.	Nada que destacar.	Ningunha
PAISAXE FORESTAL		
Non existen paisaxes atípicos ou singulares. Non existe nada destacable nin extraordinario no monte.	Nada que destacar.	Ningunha
ECOSISTEMAS / HÁBITATS		
De acordo cas fontes de información revisadas, verificase a non existencia de ecosistemas ou hábitats singulares.	Nada que destacar.	Ningunha
SERVIZOS AMBIENTAIS		
Non existen áreas esenciais para a protección de concas hidrográficas ou puntos sensibles en relación á erosión.	Nada que destacar.	Ningunha
VALORES SOCIAIS E CULTURAIS		
Neste caso a través da cartografía dispoñible e pública,refire a existencia de elementos incluídos no inventario xeral do patrimonio cultural de Galicia	Existencia de Bens patrimoniais e tamén un tramo do Camiño de Santiago	Varios puntos da UXF

Táboa 2 Atributos de Alto Valor de Conservación				
Atributo	Descrición	Observacións		
		Si (presente)	Quizais (presente)	Non (ausente)
1	Hábitats da Directiva Hábitats (92/43/CEE) para a súa clasificación na Rede Natura 2000			X
	A UXF non manifesta a presenza de Hábitats da Directiva Hábitats (92/43/CEE)			
2	Zonas nas que o mantemento sexa esencial para a conservación das especies protexidas en virtude da Directiva Aves (79/409/CEE)			X
	A UXF non presenta áreas clasificadas como Zonas de Especial Protección para as Aves nin para outras de importancia en virtude da Directiva de Aves			
3	Zonas catalogadas baixo algunha figura de protección legal recollida na Lei 42/2007 do Patrimonio Natural e da Biodiversidade			X
	A superficie de estudo encóntrase dentro do espazo de protección legal recollida na Lei 42/2007 do Patrimonio Natural da Biodiversidade.			
4	Especies catalogadas ou hábitats naturais que lle outorgan un alto valor ecolóxico á zona			X
	Na UXF non existen especies nin hábitats que lle outorguen á superficie un valor ecolóxico elevado como para identificalo como singular respecto da súa contorna.			
5	Ser fundamentais para a protección de concas, control da erosión ou mantemento de outros beneficios ambientais en situacións críticas			X
	A UXF non presenta zonas especialmente significativas nin estratéxicas desde a perspectiva de protección de concas hidrográficas e/ou zonas con potencial erosivo alto			
6	Ser fundamentais para a satisfacción das necesidades básicas das comunidades locais e/ou críticas para a súa identidade cultural tradicional			X
	A UXF non é fundamental para as comunidades locais. Isto maniféstase con que a contorna é un entorno con multifuncionalidade de usos que garanten a estabilidade das comunidades locais.			

1.2.50ID1481_MONTE COMUNAL DE VEIGA DE NOSTRE E SANGUÑEDO (CASTRELO DO VAL, OURENSE)

táboa 1 Análise previo de aspectos de interese		
Valores identificados no monte	Notas sobre a situación actual	onde?
FIGURAS DE PROTECCION		
A superficie de estudo non se encontra dentro do espazo Rede Natura 2000.	Nada que destacar.	Ningunha
ESPECIES		
Non se evidencia a existencia de especies animais nin vexetais de especial interese ou relevancia na zona que fagan que a UXF adquira unha importancia crítica nese sentido.	Zonificacións declaradas nos plans de conservación de <i>Emys orbicularis</i> (perigo de extinción)	Ningunha
PAISAXE FORESTAL		
Non existen paisaxes atípicos ou singulares. Non existe nada destacable nin extraordinario no monte.	Nada que destacar.	Ningunha
ECOSISTEMAS / HÁBITATS		
De acordo cas fontes de información revisadas, verifícase a non existencia de ecosistemas ou hábitats singulares.	Nada que destacar.	Ningunha
SERVIZOS AMBIENTAIS		
Non existen áreas esenciais para a protección de concas hidrográficas ou puntos sensibles en relación á erosión.	Nada que destacar.	Ningunha
VALORES SOCIAIS E CULTURAIS		
A través da cartografía dispoñible e pública, podemos ver que existen varios elementos incluídos no catálogo de patrimonio cultural de Galicia e Bens Patrimoniais.	Existencia de Bens patrimoniais e tamén un tramo do Camiño de Santiago	Varios puntos da UXF

Táboa 2 Atributos de Alto Valor de Conservación				
Atributo	Descrición	Observacións		
		Si (presente)	Quizais (presente)	Non (ausente)
1	Hábitats da Directiva Hábitats (92/43/CEE) para a súa clasificación na Rede Natura 2000			X
	A UXF non manifesta a presenza de Hábitats da Directiva Hábitats (92/43/CEE)			
2	Zonas nas que o mantemento sexa esencial para a conservación das especies protexidas en virtude da Directiva Aves (79/409/CEE)			X
	A UXF non presenta áreas clasificadas como Zonas de Especial Protección para as Aves nin para outras de importancia en virtude da Directiva de Aves			
3	Zonas catalogadas baixo algunha figura de protección legal recollida na Lei 42/2007 do Patrimonio Natural e da Biodiversidade			X
	A superficie de estudo encóntrase dentro do espazo de protección legal recollida na Lei 42/2007 do Patrimonio Natural da Biodiversidade.			
4	Especies catalogadas ou hábitats naturais que lle outorgan un alto valor ecolóxico á zona			X
	Na UXF non existen especies e hábitats que lle outorguen á superficie un valor ecolóxico elevado como para identificalo como singular respecto de á súa contorna. A UXF está incluída na área de distribución potencial do <i>Emys orbicularis</i>			
5	Ser fundamentais para a protección de concas, control da erosión ou mantemento de outros beneficios ambientais en situacións críticas			X
	A UXF non presenta zonas especialmente significativas nin estratéxicas desde a perspectiva de protección de concas hidrográficas e/ou zonas con potencial erosivo alto			
6	Ser fundamentais para a satisfacción das necesidades básicas das comunidades locais e/ou críticas para a súa identidade cultural tradicional			X
	A UXF non é fundamental para as comunidades locais. Isto maniféstase con que a contorna é un entorno con multifuncionalidade de usos que garanten a estabilidade das comunidades locais.			

1.2.51 ID1535_MONTE SAN TORCUATO (CENLLE, OURENSE)

táboa 1 Análise previo de aspectos de interese		
Valores identificados no monte	Notas sobre a situación actual	onde?
FIGURAS DE PROTECCION		
A superficie de estudo non se encontra dentro do espazo de Rede Natura 2000.	Nada que destacar	Ningunha
ESPECIES		
Non se evidencia a existencia de especies animais ou vexetais de especial interese ou relevancia na zona que fagan que a UXF adquira unha importancia crítica nese sentido.	Zonificacións declaradas nos plans de conservación de <i>Emys orbicularis L.</i>	UXF
PAISAXE FORESTAL		
Non existen paisaxes atípicos ou singulares. Non existe nada destacable ou extraordinario no monte.	Nada que destacar	Ningunha
ECOSISTEMAS / HÁBITATS		
De acordo coas fontes de información revisadas e a validación en campo, verifícase a non existencia de ecosistemas ou hábitats singulares.	Nada que destacar	Ningunha
SERVIZOS AMBIENTAIS		
Non existen áreas esenciais para a protección de concas hidrográficas ou puntos sensibles en relación á erosión.	Cartografouse a seguinte zona declarada hidrolóxicamente como protexida: Hotel Balneario Laias - Caldaria, zona de restricións mínimas e medias.	Ningunha
VALORES SOCIAIS E CULTURAIS		
Neste caso a través da cartografía dispoñible e pública, refire a existencia de elementos incluídos no Inventario xeral do patrimonio cultural de Galicia.	Existencia de bens patrimoniais	Zona leste da UXF

Táboa 2 Atributos de Alto Valor de Conservación				
Atributo	Descrición	Observacións		
		Si (presente)	Quizais (presente)	Non (ausente)
1	Hábitats da Directiva Hábitats (92/43/CEE) para a súa clasificación na Rede Natura 2000			X
	A UXF non manifesta a presenza de Hábitats da Directiva Hábitats (92/43/CEE)			
2	Zonas nas que o mantemento sexa esencial para a conservación das especies protexidas en virtude da Directiva Aves (79/409/CEE)			X
	A UXF non presenta áreas clasificadas como Zonas de Especial Protección para as Aves nin para outras de importancia en virtude da Directiva Aves.			
3	Zonas catalogadas baixo algunha figura de protección legal recollida na Lei 42/2007 do Patrimonio Natural e da Biodiversidade			X
	A superficie de estudo encóntrase dentro do espazo de protección legal recollida na Lei 42/2007 do Patrimonio Natural da Biodiversidade.			
4	Especies catalogadas ou hábitats naturais que lle outorgan un alto valor ecolóxico á zona		X	
	Na UXF non existen especies nin hábitats que lle outorguen á superficie un valor ecolóxico elevado como para identificalo como singular respecto a súa contorna. Encóntrase na área de distribución potencial de <i>Emys orbicularis</i> L.			
5	Ser fundamentais para a protección de concas, control da erosión ou mantemento de outros beneficios ambientais en situacións críticas			X
	A UXF non presenta zonas especialmente significativas nin estratéxicas dende a perspectiva da protección de concas hidrográficas e/ou zonas con potencial erosivo alto.			
6	Ser fundamentais para a satisfacción das necesidades básicas das comunidades locais e/ou críticas para a súa identidade cultural tradicional			X
	A UXF non é fundamental para as comunidades locais. Isto maniféstase con que a contorna é un entorno con multifuncionalidade de usos que garanten a estabilidade das comunidades locais.			

1.2.52 ID1600_MONTE SERRA DE QUINXO (ENTRIMO, OURENSE)

táboa 1 Análise previo de aspectos de interese		
Valores identificados no monte	Notas sobre a situación actual	onde?
FIGURAS DE PROTECCION		
A superficie de estudo encóntrase dentro do espazo de Rede Natura 2000 denominado ZEC (ES1130001) Baixa Limia ZEPA(ES0000376) Baixa Limia-Serra do Xurés, ZEPVN (ES110016) Baixa Limia, ZEPVN (ES110017) Baixa Limia-Serra do Xurés e dentro da Reserva da Biosfera transfronteriza Geres-Xures	No instrumento de xestión maniféstase a presenza dos hábitats: 3260, 4030, 6410, 6430, 6510, 8130, 8220, 8230,8310, 9230 e os hábitats prioritarios: 6220* e 91E0*	Na UXF
ESPECIES		
Non se evidencia a existencia de especies animais nin vexetais de especial interese ou relevancia na zona que fagan que a UXF adquira unha importancia crítica nese sentido.	Zonificacións declaradas nos plans de conservación de <i>Emys orbicularis</i> (perigo de extinción) e zona de afección no Plan de Xestión do lobo	Toda a UXF
PAISAXE FORESTAL		
Non existen paisaxes atípicos ou singulares. Non existe nada destacable ou extraordinario no monte.	Atópase dentro da área de especial interese paisaxístico do Monte de Quinxo e serra de Queguas	Ningunha.
ECOSISTEMAS / HÁBITATS		
De acordo cas fontes de información revisadas, verificase a existencia de ecosistemas ou hábitats singulares.	Pódese manifestar a presenza de certas especies asociadas ós hábitats 6220*-Pseudoestepas de gramíneas e anuais da orde Thero-Brachypodietea e 91E0*-Bosques aluviais de <i>Alnus glutinosa</i> e <i>Fraxinus excelsior</i>	Na UXF
SERVIZOS AMBIENTAIS		
Non existen áreas esenciais para protección de concas hidrográficas ou puntos sensibles en relación a erosión	Cabe destacar que se cartografaron zonas declaradas hidrolóxicamente como protexidas, aparecen no redactado documento de xestión	Na UXF
VALORES SOCIAIS E CULTURAI		
A través da cartografía dispoñible e pública, podemos ver que existen varios elementos incluídos no catálogo de patrimonio cultural de Galicia	A súa existencia mailas súas especificacións de protección aparecen no redactado documento de xestión	Varios puntos centrais na UXF

Táboa 2 Atributos de Alto Valor de Conservación				
Atributo	Descrición	Observacións		
		Si (presente)	Quizais (presente)	Non (ausente)
1	Hábitats da Directiva Hábitats (92/43/CEE) para a súa clasificación na Rede Natura 2000	X		
	A UXF manifesta a presenza de hábitats da Directiva Hábitats (92/43/CEE). Pódese manifestar a presenza de certas especies asociadas a o hábitat: <ul style="list-style-type: none"> 6220*-Pseudoestepas de gramíneas e anuais da orde Thero-Brachypodietea 91E0*-Bosques aluviais de Alnus glutinosa e Fraxinus excelsior 			
2	Zonas nas que o mantemento sexa esencial para a conservación das especies protexidas en virtude da Directiva Aves (79/409/CEE)	X		
	A UXF presenta áreas clasificadas como Zonas de Especial Protección para as Aves e para outras de importancia en virtude da Directiva de Aves.			
3	Zonas catalogadas baixo algunha figura de protección legal recollida na Lei 42/2007 do Patrimonio Natural e da Biodiversidade	X		
	A superficie a estudo encóntrase dentro do espazo de protección legal recollida na Lei 42/2007 do Patrimonio Natural e da Biodiversidade.			
4	Especies catalogadas ou hábitats naturais que lle outorgan un alto valor ecolóxico á zona		X	
	Na UXF non existen especies e hábitats que lle outorgan a superficie un valor ecolóxico elevado como para identificalo como singular respecto a súa contorna. Atópase na zona de afección no Plan de Xestión do lobo e na zona de distribución potencial de <i>Emys orbicularis</i> .			
5	Ser fundamentais para a protección de concas, control da erosión ou mantemento de outros beneficios ambientais en situacións críticas			X
	A UXF non presenta zonas especialmente significativas nin estratéxicas desde a perspectiva de protección de concas hidrográficas e/ou zonas con potencial erosivo alto.			
6	Ser fundamentais para a satisfacción das necesidades básicas das comunidades locais e/ou críticas para a súa identidade cultural tradicional			X
	A UXF non é fundamental para as comunidades locais. Isto maniféstase con que a contorna é un entorno con multifuncionalidade de usos que garanten a estabilidade das comunidades locais.			

1.2.53 ID1652_MONTE COMUNAL DE PARADA DA SERRA (A GUDIÑA, OURENSE)

táboa 1 Análise previo de aspectos de interese		
Valores identificados no monte	Notas sobre a situación actual	onde?
FIGURAS DE PROTECCION		
A superficie de estudo non se encontra dentro do espazo de Rede Natura 2000	Nada que destacar	Ningunha
ESPECIES		
Non se evidencia a existencia de especies animais ou vexetais de especial interese ou relevancia na zona que fagan que a UXF adquira unha importancia crítica nese sentido.	A UXF está dentro das zonificacións declaradas nos plans de conservación ou recuperación de <i>Emys orbicularis L.</i>	UXF
PAISAXE FORESTAL		
Non existen paisaxes atípicos ou singulares. Non existe nada destacable ou extraordinario no monte.	Nada que destacar	Ningunha
ECOSISTEMAS / HÁBITATS		
De acordo coas fontes de información revisadas e a validación en campo, verifícase a non existencia de ecosistemas ou hábitats singulares.	Nada que destacar	Ningunha
SERVIZOS AMBIENTAIS		
Non existen áreas esenciais para a protección de concas hidrográficas ou puntos sensibles en relación á erosión.	Cabe destacar que existen hábitats asociados a leitos fluviais e vexetación de ribeira.	Ningunha
VALORES SOCIAIS E CULTURAI		
Neste caso a través da cartografía dispoñible e pública, refírese a existencia de elementos incluídos no Inventario xeral do patrimonio cultural de Galicia.	Existencia de bens patrimoniais. Ademais debemos de ter en conta o paso do Camiño Sanabrés pola parte norte da UXF.	Varias zonas da UXF

Táboa 2 Atributos de Alto Valor de Conservación				
Atributo	Descrición	Observacións		
		Si (presente)	Quizais (presente)	Non (ausente)
1	Hábitats da Directiva Hábitats (92/43/CEE) para a súa clasificación na Rede Natura 2000			X
	A UXF non manifesta a presenza de Hábitats da Directiva Hábitats (92/43/CEE)			
2	Zonas nas que o mantemento sexa esencial para a conservación das especies protexidas en virtude da Directiva Aves (79/409/CEE)			X
	A UXF non presenta áreas clasificadas como Zonas de Especial Protección para as Aves nin para outras de importancia en virtude da Directiva Aves.			
3	Zonas catalogadas baixo algunha figura de protección legal recollida na Lei 42/2007 do Patrimonio Natural e da Biodiversidade			X
	A superficie de estudo encóntrase dentro do espazo de protección legal recollida na Lei 42/2007 do Patrimonio Natural da Biodiversidade.			
4	Especies catalogadas ou hábitats naturais que lle outorgan un alto valor ecolóxico á zona			X
	Na UXF non existen especies nin hábitats que lle outorguen á superficie un valor ecolóxico elevado como para identificalo como singular respecto a súa contorna. Encóntrase na área de distribución potencial de <i>Emys orbicularis L.</i> pero na práctica non se atopan hábitats das características necesarias para o asentamento desta especie no monte.			
5	Ser fundamentais para a protección de concas, control da erosión ou mantemento de outros beneficios ambientais en situacións críticas			X
	A UXF non presenta zonas especialmente significativas nin estratéxicas dende a perspectiva da protección de concas hidrográficas e/ou zonas con potencial erosivo alto.			
6	Ser fundamentais para a satisfacción das necesidades básicas das comunidades locais e/ou críticas para a súa identidade cultural tradicional			X
	A UXF non é fundamental para as comunidades locais. Isto maniféstase con que a contorna é un entorno con multifuncionalidade de usos que garanten a estabilidade das comunidades locais.			

1.2.54ID1753_MONTE DE TAMICELAS (LAZA, OURENSE)

táboa 1 Análise previo de aspectos de interese		
Valores identificados no monte	Notas sobre a situación actual	onde?
FIGURAS DE PROTECCION		
A superficie de estudo encóntrase dentro do espazo de Rede Natura 2000 denominado ZEC Río Támeiga.	Maniféstase a presenza do hábitat 91EO*, asociado a zonas de ribeiras fluviais. As visitas efectuadas e a cartografía actualizada indican a presenza doutros hábitats.	Varias zonas da UXF
ESPECIES		
Non se evidencia a existencia de especies animais ou vexetais de especial interese ou relevancia na zona que fagan que a UXF adquira unha importancia crítica nese sentido.	Zonificacións declaradas nos plans de conservación de <i>Emys orbicularis L.</i>	UXF
PAISAXE FORESTAL		
Non existen paisaxes atípicos ou singulares. Non existe nada destacable ou extraordinario no monte.	Próximo á UXF atopamos áreas de especial interese paisaxístico como son as chairas, fosas e serras ourensás do Val de Laza e as serras surorientais de Correchouso – Río de Cabras.	Ningunha
ECOSISTEMAS / HÁBITATS		
De acordo coas fontes de información revisadas e a validación en campo, verificase a existencia de ecosistemas ou hábitats singulares.	Pode manifestarse a presenza de certas especies asociadas ós hábitats 91EO*: Bosques aluviais de <i>Alnus glutinosa</i> e <i>Fraxinus excelsior</i> , 6220* - <i>Pseudoestepas de gramíneas e anuais da orde Thero-Brachypodietea</i> e 4020* - <i>Queirogais húmidos atlánticos de Erica ciliaris</i> e <i>E. tetralix</i>	Varias zonas da UXF
SERVIZOS AMBIENTAIS		
Non existen áreas esenciais para a protección de concas hidrográficas ou puntos sensibles en relación á erosión.	Nada que destacar	Ningunha
VALORES SOCIAIS E CULTURAIS		
A través da cartografía dispoñible e pública, refire a existencia de elementos incluídos no Inventario xeral do patrimonio cultural de Galicia.	Existencia de bens patrimoniais, debemos ter en conta o paso do Camiño Sanabrés pola parte suroeste da UXF.	Varias zonas da UXF
Táboa 2 Atributos de Alto Valor de Conservación		

Data: 15/07/2022	SXFSXU-OU-013: "ESTUDO SOBRE A IDENTIFICACIÓN E CARACTERIZACIÓN DE ÁREAS CON ALTOS VALORES DE CONSERVACIÓN"	Páxina 121 de 233
------------------	---	-------------------

Atributo	Descrición	Observacións		
		Si (presente)	Quizais (presente)	Non (ausente)
1	Hábitats da Directiva Hábitats (92/43/CEE) para a súa clasificación na Rede Natura 2000	X		
	A UXF manifesta a presenza de Hábitats da Directiva Hábitats (92/43/CEE). Pode manifestarse a presenza de certas especies asociadas ó hábitat prioritario: <ul style="list-style-type: none"> • 91EO* - Bosques aluviais de <i>Alnus glutinosa</i> e <i>Fraxinus excelsior</i>. • 6220* - Pseudoestepas de gramíneas e anuais da orde Thero-Brachypodietea • 4020* - Queirogais húmidos atlánticos de <i>Erica ciliaris</i> e <i>E. tetralix</i> 			
2	Zonas nas que o mantemento sexa esencial para a conservación das especies protexidas en virtude da Directiva Aves (79/409/CEE)			X
	A UXF non presenta áreas clasificadas como Zonas de Especial Protección para as Aves nin para outras de importancia en virtude da Directiva Aves.			
3	Zonas catalogadas baixo algunha figura de protección legal recollida na Lei 42/2007 do Patrimonio Natural e da Biodiversidade	X		
	A superficie de estudo encóntrase dentro do espazo de protección legal recollida na Lei 42/2007 do Patrimonio Natural da Biodiversidade.			
4	Especies catalogadas ou hábitats naturais que lle outorgan un alto valor ecolóxico á zona		X	
	Na UXF non existen especies nin hábitats que lle outorguen á superficie un valor ecolóxico elevado como para identificalo como singular respecto a súa contorna. Encóntrase na zona de distribución potencial de <i>Emys orbicularis</i> L.			
5	Ser fundamentais para a protección de concas, control da erosión ou mantemento de outros beneficios ambientais en situacións críticas			X
	A UXF non presenta zonas especialmente significativas nin estratéxicas dende a perspectiva da protección de concas hidrográficas e/ou zonas con potencial erosivo alto.			
6	Ser fundamentais para a satisfacción das necesidades básicas das comunidades locais e/ou críticas para a súa identidade cultural tradicional			X
	A UXF non é fundamental para as comunidades locais. Isto maniféstase con que a contorna é un entorno con multifuncionalidade de usos que garanten a estabilidade das comunidades locais.			

1.2.55 ID1763_MONTE MEDA, VICTÓN E MALLADA GRANDE (LAZA, OURENSE)

táboa 1 Análise previo de aspectos de interese

Data: 15/07/2022	SXFSXU-OU-013: "ESTUDIO SOBRE A IDENTIFICACIÓN E CARACTERIZACIÓN DE ÁREAS CON ALTOS VALORES DE CONSERVACIÓN"	Páxina 122 de 233
------------------	--	-------------------

Valores identificados no monte	Notas sobre a situación actual	onde?
FIGURAS DE PROTECCION		
A superficie de estudo encóntrase dentro do espazo de Rede Natura 2000 denominado ZEC Río Támea (110072).	Maniféstase a presenza do hábitat prioritario 91EO*, asociado a zonas de ribeiras fluviais.	Varias zonas da UXF
ESPECIES		
Non se evidencia a existencia de especies animais ou vexetais de especial interese ou relevancia na zona que fagan que a UXF adquira unha importancia crítica nese sentido.	Zonificacións declaradas nos plans de conservación de <i>Emys orbicularis</i> L.	UXF
PAISAXE FORESTAL		
Non existen paisaxes atípicos ou singulares. Non existe nada destacable ou extraordinario no monte.	Próximo á UXF atopamos áreas de especial interese paisaxístico como son as chairas, fosas e serras ourensás do Val de Laza.	Ningunha
ECOSISTEMAS / HÁBITATS		
De acordo coas fontes de información revisadas e a validación en campo, verifícase a existencia de ecosistemas ou hábitats singulares.	Pode manifestarse a presenza de certas especies asociadas ó hábitat prioritario 91EO*: Bosques aluviais de <i>Alnus glutinosa</i> e <i>Fraxinus excelsior</i> .	Varias zonas da UXF
SERVIZOS AMBIENTAIS		
Non existen áreas esenciais para a protección de concas hidrográficas ou puntos sensibles en relación á erosión.	Cartografáronse as seguintes zonas hidroloxicamente como protexidas: tramos piscícolas salmonícolas pertencentes ao Río Támea dende o seu nacemento até a súa confluencia co Río Pequeño; zona de protección especial do Alto Támea e afluentes; ZEC Río Támea; zonas de abastecemento subterráneo de Matamá e Arcucelos; zona sensible do Embalse de Torrao.	Ningunha
VALORES SOCIAIS E CULTURAIS		
Neste caso a través da cartografía dispoñible e pública, refire a existencia de elementos incluídos no Inventario xeral do patrimonio cultural de Galicia.	Existencia de bens patrimoniais, ademais debemos ter en conta o paso do Camiño Sanabrés a través de UXF.	Varias zonas da UXF

Táboa 2 Atributos de Alto Valor de Conservación				
Atributo	Descrición	Observacións		
		Si (presente)	Quizais (presente)	Non (ausente)
1	Hábitats da Directiva Hábitats (92/43/CEE) para a súa clasificación na Rede Natura 2000	X		
	A UXF manifesta a presenza de Hábitats da Directiva Hábitats (92/43/CEE). Pode manifestarse a presenza de certas especies asociadas ó hábitat prioritario 91EO*: Bosques aluviais de <i>Alnus glutinosa</i> e <i>Fraxinus excelsior</i> .			
2	Zonas nas que o mantemento sexa esencial para a conservación das especies protexidas en virtude da Directiva Aves (79/409/CEE)			X
	A UXF non presenta áreas clasificadas como Zonas de Especial Protección para as Aves nin para outras de importancia en virtude da Directiva Aves.			
3	Zonas catalogadas baixo algunha figura de protección legal recollida na Lei 42/2007 do Patrimonio Natural e da Biodiversidade	X		
	A superficie de estudo encóntrase dentro do espazo de protección legal recollida na Lei 42/2007 do Patrimonio Natural da Biodiversidade.			
4	Especies catalogadas ou hábitats naturais que lle outorgan un alto valor ecolóxico á zona		X	
	Na UXF non existen especies nin hábitats que lle outorguen á superficie un valor ecolóxico elevado como para identificalo como singular respecto a súa contorna. Encóntrase na área de distribución potencial de <i>Emys orbicularis</i> L.			
5	Ser fundamentais para a protección de concas, control da erosión ou mantemento de outros beneficios ambientais en situacións críticas			X
	A UXF non presenta zonas especialmente significativas nin estratéxicas dende a perspectiva da protección de concas hidrográficas e/ou zonas con potencial erosivo alto.			
6	Ser fundamentais para a satisfacción das necesidades básicas das comunidades locais e/ou críticas para a súa identidade cultural tradicional			X
	A UXF non é fundamental para as comunidades locais. Isto maniféstase con que a contorna é un entorno con multifuncionalidade de usos que garanten a estabilidade das comunidades locais.			

1.2.56 ID1776_MONTE RAÑADOIRO, REGUEIRA VELLA E OUTROS (LEIRO, OURENSE)

táboa 1 Análise previo de aspectos de interese		
Valores identificados no monte	Notas sobre a situación actual	onde?
FIGURAS DE PROTECCION		
A superficie de estudo non se encontra dentro do espazo Rede Natura 2000.	Nada que destacar	Ningunha.
ESPECIES		
Non se evidencia a existencia de especies animais nin vexetais de especial interese ou relevancia na zona que fagan que a UXF adquira unha importancia crítica nese sentido.	Zonificacións declaradas nos plans de conservación de <i>Emys orbicularis</i> (perigo de extinción)	Na UXF
PAISAXE FORESTAL		
Non existen paisaxes atípicos ou singulares. Non existe nada destacable ou extraordinario no monte.	Nada que destacar	Ningunha.
ECOSISTEMAS / HÁBITATS		
De acordo cas fontes de información revisadas, verificase a non existencia de ecosistemas ou hábitats singulares.	Nada que destacar	Ningunha.
SERVIZOS AMBIENTAIS		
Non existen áreas esenciais para a protección de concas hidrográficas ou puntos sensibles en relación a erosión	Cabe destacar que se cartografaron zonas declaradas hidrolóxicamente como protexidas, captacións subterráneas de augas	Na UXF
VALORES SOCIAIS E CULTURAIIS		
A través da cartografía dispoñible e pública, podemos ver que existen varios elementos incluídos no catálogo de patrimonio cultural de Galicia e Bens Patrimoniais	A súa existencia mailas súas especificacións de protección aparecen no redactado documento de xestión	Varios puntos da UXF

Táboa 2 Atributos de Alto Valor de Conservación				
Atributo	Descrición	Observacións		
		Si (presente)	Quizais (presente)	Non (ausente)
1	Hábitats da Directiva Hábitats (92/43/CEE) para a súa clasificación na Rede Natura 2000			X
	A UXF non manifesta a presenza de Hábitats da Directiva Hábitats (92/43/CEE)			
2	Zonas nas que o mantemento sexa esencial para a conservación das especies protexidas en virtude da Directiva Aves (79/409/CEE)			X
	A UXF non presenta áreas clasificadas como Zonas de Especial Protección para as Aves nin para outras de importancia en virtude da Directiva de Aves			
3	Zonas catalogadas baixo algunha figura de protección legal recollida na Lei 42/2007 do Patrimonio Natural e da Biodiversidade			X
	A superficie a estudo encóntrase dentro do espazo de protección legal recollida na Lei 42/2007 do Patrimonio Natural e da Biodiversidade.			
4	Especies catalogadas ou hábitats naturais que lle outorgan un alto valor ecolóxico á zona			X
	Na UXF non existen especies e hábitats que lle outorguen á superficie un valor ecolóxico elevado como para identificalo como singular respecto de á súa contorna. A UXF está incluída na área de distribución potencial do <i>Emys orbicularis</i>			
5	Ser fundamentais para a protección de concas, control da erosión ou mantemento de outros beneficios ambientais en situacións críticas			X
	A UXF non presenta zonas especialmente significativas nin estratéxicas desde a perspectiva de protección de concas hidrográficas e/ou zonas con potencial erosivo alto			
6	Ser fundamentais para a satisfacción das necesidades básicas das comunidades locais e/ou críticas para a súa identidade cultural tradicional			X
	A UXF non é fundamental para as comunidades locais. Isto maniféstase con que a contorna é un entorno con multifuncionalidade de usos que garanten a estabilidade das comunidades locais			

1.2.57 D3926_MONTE QUINTELA E BUSCALQUE (QUINXO) (LOBIOS, OURENSE)

táboa 1 Análise previo de aspectos de interese		
Valores identificados no monte	Notas sobre a situación actual	onde?
FIGURAS DE PROTECCION		
A superficie de estudo encóntrase dentro do espazo de Rede Natura 2000 denominado ZEC Baixa Limia; ZEPA Baixa Limia - Serra do Xurés; Parque natural Baixa Limia - Serra do Xurés; ZEPVN Baixa Limia; ZEPVN Baixa Limia – Serra do Xurés; e a Reserva da Biosfera Reserva Transfronteriza Geres – Xurés.	Maniféstase a presenza do hábitat 91EO* asociado a zonas de ribeiras fluviais nun total de 3,02 ha. As visitas efectuadas e a cartografía actualizada indican a presenza doutros hábitats prioritarios.	Varias zonas da UXF
ESPECIES		
Non se evidencia a existencia de especies animais ou vexetais de especial interese ou relevancia na zona que fagan que a UXF adquira unha importancia crítica nese sentido.	Zonificacións declaradas nos plans de conservación de <i>Emys orbicularis</i> L. A UXF atópase na zona 1 do Plan de Xestión do Lobo en Galicia.	UXF
PAISAXE FORESTAL		
Non existen paisaxes atípicos ou singulares. Non existe nada destacable ou extraordinario no monte.	A gran maioría da UXF enmárcase dentro da área de especial interese paisaxístico chairas, fosas e serras ourensáns Montes do Quinxo e Serra de Queguas.	Ningunha
ECOSISTEMAS / HÁBITATS		
De acordo coas fontes de información revisadas e a validación en campo, verificase a existencia de ecosistemas ou hábitats singulares. A delimitación requiriu dun estudo máis pormenorizado e rigoroso do que se obtiveron resultados da presenza de diferentes hábitats na superficie a estudo.	Pode manifestarse a presenza de certas especies asociadas ós hábitats 91EO* - Bosques aluviais de <i>Alnus glutinosa</i> e <i>Fraxinus excelsior</i> e 6220* - Pseudoestepas de gramíneas e anuais da orde Thero-Brachypodietea	Varias zonas da UXF
SERVIZOS AMBIENTAIS		
Non existen áreas esenciais para a protección de concas hidrográficas ou puntos sensibles en relación á erosión.	Cartografáronse varias zonas declaradas hidrolóxicamente como protexidas: tramo salmonícola Embalse Lindoso e zona de produción piscícola Encoro de Lindoso.	Ningunha
VALORES SOCIAIS E CULTURAIS		
Neste caso a través da cartografía dispoñible e pública, refire a existencia de elementos incluídos no inventario xeral do patrimonio cultural de Galicia.	Existencia de bens patrimoniais	Varias zonas da UXF

Data: 15/07/2022	SXFSXU-OU-013: "ESTUDO SOBRE A IDENTIFICACIÓN E CARACTERIZACIÓN DE ÁREAS CON ALTOS VALORES DE CONSERVACIÓN"	Páxina 127 de 233
------------------	---	-------------------

Táboa 2 Atributos de Alto Valor de Conservación				
Atributo	Descrición	Observacións		
		Si (presente)	Quizais (presente)	Non (ausente)
1	Hábitats da Directiva Hábitats (92/43/CEE) para a súa clasificación na Rede Natura 2000	X		
	A UXF manifesta a presenza de Hábitats da Directiva Hábitats (92/43/CEE). Pode manifestarse a presenza de certas especies asociadas ós hábitats prioritarios: <ul style="list-style-type: none"> • 91EO* - Bosques aluviais de <i>Alnus glutinosa</i> e <i>Fraxinus excelsior</i>. • 6220* - Pseudoestepas de gramíneas e anuais da orde Thero-Brachypodietea 			
2	Zonas nas que o mantemento sexa esencial para a conservación das especies protexidas en virtude da Directiva Aves (79/409/CEE)	X		
	A UXF presenta áreas clasificadas como Zonas de Especial Protección para as Aves ou para outras de importancia en virtude da Directiva Aves.			
3	Zonas catalogadas baixo algunha figura de protección legal recollida na Lei 42/2007 do Patrimonio Natural e da Biodiversidade	X		
	A superficie de estudo encóntrase dentro do espazo de protección legal recollida na Lei 42/2007 do Patrimonio Natural da Biodiversidade.			
4	Especies catalogadas ou hábitats naturais que lle outorgan un alto valor ecolóxico á zona		X	
	Na UXF non existen especies nin hábitats que lle outorguen á superficie un valor ecolóxico elevado como para identificalo como singular respecto a súa contorna. Encóntrase na área de distribución potencial de <i>Emys orbicularis L.</i> e na zona 1 do plan de xestión do lobo.			
5	Ser fundamentais para a protección de concas, control da erosión ou mantemento de outros beneficios ambientais en situacións críticas			X
	A UXF non presenta zonas especialmente significativas nin estratéxicas dende a perspectiva da protección de concas hidrográficas e/ou zonas con potencial erosivo alto.			
6	Ser fundamentais para a satisfacción das necesidades básicas das comunidades locais e/ou críticas para a súa identidade cultural tradicional			X
	A UXF non é fundamental para as comunidades locais. Isto maniféstase con que a contorna é un entorno con multifuncionalidade de usos que garanten a estabilidade das comunidades locais.			

1.2.58 ID1862_MONTE SAN MARTIÑO DE ARRIBA (MANZANEDA, OURENSE)

táboa 1 Análise previo de aspectos de interese		
Valores identificados no monte	Notas sobre a situación actual	onde?
FIGURAS DE PROTECCION		
A superficie de estudo encóntrase dentro do espazo de Rede Natura 2000 denominado ZEC (ES1130002) e ZEPVN (ES110050) Macizo Central	No instrumento de xestión maniféstanse a presenza dos seguintes hábitats prioritarios: 4020*, 6220*, 6230* e 7110*.	Na UXF
ESPECIES		
Non se evidencia a existencia de especies animais nin vexetais de especial interese ou relevancia na zona que fagan que a UXF adquira unha importancia crítica nese sentido.	Nada que destacar.	Ningunha.
PAISAXE FORESTAL		
Non existen paisaxes atípicos ou singulares. Non existe nada destacable ou extraordinario no monte.	Nada que destacar.	Ningunha.
ECOSISTEMAS / HÁBITATS		
De acordo cas fontes de información revisadas, verifícase a existencia de ecosistemas ou hábitats singulares.	Pódese manifestar a presenza de certas especies asociadas aos hábitats 4020* - Queirogais húmidos atlánticos de Erica ciliaris e Erica tetralix; 6220* - Pseudoestepas de gramíneas e anuais da orde Thero-Brachypodietea; 6230* - Formacións herbáceas con Nardus e 7110* - Turbeiras altas activas.	Na UXF
SERVIZOS AMBIENTAIS		
Non existen áreas esenciais para protección de concas hidrográficas ou puntos sensibles en relación a erosión.	Nada que destacar.	Ningunha.
VALORES SOCIAIS E CULTURAIS		
A través da cartografía dispoñible e pública, podemos ver que existen varias figuras de bens patrimoniais elementos incluídos no catálogo de patrimonio cultural de Galicia	A súa existencia mailas súas especificacións de protección aparecen no redactado documento de xestión.	Na zona centro da UXF

Táboa 2 Atributos de Alto Valor de Conservación				
Atributo	Descrición	Observacións		
		Si (presente)	Quizais (presente)	Non (ausente)
1	Hábitats da Directiva Hábitats (92/43/CEE) para a súa clasificación na Rede Natura 2000	X		
	A UXF manifesta a presenza de Hábitats da Directiva Hábitats (92/43/CEE). Pódese manifestar a presenza de certas especies asociadas os hábitats en toda a UXF: <ul style="list-style-type: none"> • 4020*-Queirogais húmidos atlánticos de Erica ciliaris e Erica tetralix • 6220*-Pseudoestepas de gramíneas e anuais da orde Thero-Brachypodietea • 6230*-Formacións herbáceas con Nardus • 7110*-Turbeiras altas activas 			
2	Zonas nas que o mantemento sexa esencial para a conservación das especies protexidas en virtude da Directiva Aves (79/409/CEE)			X
	A UXF non presenta áreas clasificadas como Zonas de Especial Protección para as Aves nin para outras de importancia en virtude da Directiva de Aves.			
3	Zonas catalogadas baixo algunha figura de protección legal recollida na Lei 42/2007 do Patrimonio Natural e da Biodiversidade	X		
	A superficie a estudo encóntrase dentro do espazo de protección legal recollida na Lei 42/2007 do Patrimonio Natural e da Biodiversidade.			
4	Especies catalogadas ou hábitats naturais que lle outorgan un alto valor ecolóxico á zona			X
	Na UXF non existen especies e hábitats que lle outorgan a superficie un valor ecolóxico elevado como para identificalo como singular respecto a súa contorna.			
5	Ser fundamentais para a protección de concas, control da erosión ou mantemento de outros beneficios ambientais en situacións críticas			X
	A UXF non presenta zonas especialmente significativas nin estratéxicas desde a perspectiva de protección de concas hidrográficas e/ou zonas con potencial erosivo alto.			
6	Ser fundamentais para a satisfacción das necesidades básicas das comunidades locais e/ou críticas para a súa identidade cultural tradicional			X
	A UXF non é fundamental para as comunidades locais. Isto maniféstase con que a contorna é un entorno con multifuncionalidade de usos que garanten a estabilidade das comunidades locais.			

1.2.59 ID1884_MONTE SERRA DO FARO (MELÓN, OURENSE)

táboa 1 Análise previo de aspectos de interese		
Valores identificados no monte	Notas sobre a situación actual	onde?
FIGURAS DE PROTECCION		
A superficie de estudo non se encontra dentro do espazo de Rede Natura 2000.	Nada que destacar	Ningunha
ESPECIES		
Non se evidencia a existencia de especies animais ou vexetais de especial interese ou relevancia na zona que fagan que a UXF adquira unha importancia crítica nese sentido.	Parte da UXF atópase incluída na Zona Potencial dentro do Plan de Recuperación de Emys orbicularis.	Zona máis ó Norte e una pequena parte ó Noroeste da UXF.
PAISAXE FORESTAL		
Non existen paisaxes atípicos ou singulares. Non existe nada destacable ou extraordinario no monte.	Nada que destacar	Ningunha
ECOSISTEMAS / HÁBITATS		
De acordo coas fontes de información revisadas e a validación en campo, verifícase a non existencia de ecosistemas ou hábitats singulares.	Nada que destacar	Ningunha
SERVIZOS AMBIENTAIS		
Non existen áreas esenciais para a protección de concas hidrográficas ou puntos sensibles en relación á erosión.	Cartografáronse varias zonas declaradas hidrolóxicamente como protexidas, cumpren una función de captación de auga subterránea, captación de auga superficial e un tramo de interese: Río Cerves, dende o seu nacemento ata o río Miño.	UXF
VALORES SOCIAIS E CULTURAI		
Neste caso a través da cartografía dispoñible e pública, refire a existencia de elementos incluídos no Inventario xeral do patrimonio cultural de Galicia.	Existencia de bens patrimoniais	Zona sur da UXF

Táboa 2 Atributos de Alto Valor de Conservación				
Atributo	Descrición	Observacións		
		Si (presente)	Quizais (presente)	Non (ausente)
1	Hábitats da Directiva Hábitats (92/43/CEE) para a súa clasificación na Rede Natura 2000			X
	A UXF non manifesta a presenza de Hábitats da Directiva Hábitats (92/43/CEE)			
2	Zonas nas que o mantemento sexa esencial para a conservación das especies protexidas en virtude da Directiva Aves (79/409/CEE)			X
	A UXF non presenta áreas clasificadas como Zonas de Especial Protección para as Aves nin para outras de importancia en virtude da Directiva Aves.			
3	Zonas catalogadas baixo algunha figura de protección legal recollida na Lei 42/2007 do Patrimonio Natural e da Biodiversidade			X
	A superficie de estudo encóntrase dentro do espazo de protección legal recollida na Lei 42/2007 do Patrimonio Natural da Biodiversidade.			
4	Especies catalogadas ou hábitats naturais que lle outorgan un alto valor ecolóxico á zona		X	
	Na UXF non existen especies nin hábitats que lle outorguen á superficie un valor ecolóxico elevado como para identificalo como singular respecto a súa contorna. Encóntrase na zona potencial de <i>Emys orbicularis</i> L.			
5	Ser fundamentais para a protección de concas, control da erosión ou mantemento de outros beneficios ambientais en situacións críticas			X
	A UXF non presenta zonas especialmente significativas nin estratéxicas dende a perspectiva da protección de concas hidrográficas e/ou zonas con potencial erosivo alto.			
6	Ser fundamentais para a satisfacción das necesidades básicas das comunidades locais e/ou críticas para a súa identidade cultural tradicional			X
	A UXF non é fundamental para as comunidades locais. Isto maniféstase con que a contorna é un entorno con multifuncionalidade de usos que garanten a estabilidade das comunidades locais.			

1.2.60ID3478_MONTE FERRERÍA (MONTEDERRAMO, OURENSE)

táboa 1 Análise previo de aspectos de interese		
Valores identificados no monte	Notas sobre a situación actual	onde?
FIGURAS DE PROTECCION		
A superficie de estudo encóntrase dentro do espazo de Rede Natura 2000 denominado ZEPVN Macizo Central e ZEPVN Bidueiral de Montederramo.	Maniféstase a presenza dos hábitats prioritarios 4020*, 6220*, 6230*, 7110* e 91EO*.	UXF
ESPECIES		
Non se evidencia a existencia de especies animais ou vexetais de especial interese ou relevancia na zona que fagan que a UXF adquira unha importancia crítica nese sentido.	Nada que destacar	Zona oeste da UXF
PAISAXE FORESTAL		
Non existen paisaxes atípicos ou singulares. Non existe nada destacable ou extraordinario no monte.	Parte da UXF atópase dentro da área de especial interese paisaxística denominada Alto de San Mamede - Bidueiral de Montederramo.	Zona norte e noroeste da UXF
ECOSISTEMAS / HÁBITATS		
De acordo coas fontes de información revisadas e a validación en campo, verifícase a existencia de ecosistemas ou hábitats singulares.	Pode manifestarse a presenza de certas especies asociadas ós hábitats prioritarios 91EO* - Bosques aluviais de <i>Alnus glutinosa</i> e <i>Fraxinus excelsior</i> , 4020* - Queirogais húmidos atlánticos de <i>Erica ciliaris</i> e <i>Erica tetralix</i> , 6220* - Pseudoestepais de gramíneas e anuais da orde Thero-Brachypodietea, 6230* - Formacións herbáceas con <i>Nardus</i> e 7110* - Turbeiras altas activas.	UXF
SERVIZOS AMBIENTAIS		
Non existen áreas esenciais para a protección de concas hidrográficas ou puntos sensibles en relación á erosión.	Nada que destacar	Ningunha
VALORES SOCIAIS E CULTURAIS		
Neste caso a través da cartografía dispoñible e pública, non refire a existencia de elementos incluídos no Inventario xeral do patrimonio cultural de Galicia.	Nada que destacar	Ningunha

Táboa 2 Atributos de Alto Valor de Conservación				
Atributo	Descrición	Observacións		
		Si (presente)	Quizais (presente)	Non (ausente)
1	Hábitats da Directiva Hábitats (92/43/CEE) para a súa clasificación na Rede Natura 2000	X		
	<p>A UXF manifesta a presenza de Hábitats da Directiva Hábitats (92/43/CEE). Pódese manifestar a presenza de certas especies asociadas ós hábitats:</p> <ul style="list-style-type: none"> ● 91EO* - Bosques aluviais de Alnus glutinosa e Fraxinus excelsior ● 4020* - Queirogais húmidos atlánticos de Erica ciliaris e Erica tetralix ● 6220* - Pseudoestepais de gramíneas e anuais da orde Thero-Brachypodietea ● 6230* - Formacións herbáceas con Nardus ● 7110* - Turbeiras altas activas 			
2	Zonas nas que o mantemento sexa esencial para a conservación das especies protexidas en virtude da Directiva Aves (79/409/CEE)			X
	A UXF non presenta áreas clasificadas como Zonas de Especial Protección para as Aves nin para outras de importancia en virtude da Directiva Aves.			
3	Zonas catalogadas baixo algunha figura de protección legal recollida na Lei 42/2007 do Patrimonio Natural e da Biodiversidade	X		
	A superficie de estudo encóntrase dentro do espazo de protección legal recollida na Lei 42/2007 do Patrimonio Natural da Biodiversidade.			
4	Especies catalogadas ou hábitats naturais que lle outorgan un alto valor ecolóxico á zona			X
	Na UXF non existen especies nin hábitats que lle outorguen á superficie un valor ecolóxico elevado como para identificalo como singular respecto a súa contorna.			
5	Ser fundamentais para a protección de concas, control da erosión ou mantemento de outros beneficios ambientais en situacións críticas			X
	A UXF non presenta zonas especialmente significativas nin estratéxicas dende a perspectiva da protección de concas hidrográficas e/ou zonas con potencial erosivo alto.			
6	Ser fundamentais para a satisfacción das necesidades básicas das comunidades locais e/ou críticas para a súa identidade cultural tradicional			X
	A UXF non é fundamental para as comunidades locais. Isto maniféstase con que a contorna é un entorno con multifuncionalidade de usos que garanten a estabilidade das comunidades locais.			

1.2.61 ID1947_MONTE SERRA DE SAN SALVADOR E SERRA DE MEDA (MONTERREI, OURENSE)

táboa 1 Análise previo de aspectos de interese		
Valores identificados no monte	Notas sobre a situación actual	onde?
FIGURAS DE PROTECCION		
A superficie de estudo non se encontra dentro do espazo Rede Natura 2000.	Nada que destacar.	Ningunha
ESPECIES		
Non se evidencia a existencia de especies animais nin vexetais de especial interese ou relevancia na zona que fagan que a UXF adquira unha importancia crítica nese sentido.	Zonificacións declaradas nos plans de conservación de <i>Emys orbicularis</i> (perigo de extinción)	Na UXF
PAISAXE FORESTAL		
Non existen paisaxes atípicos ou singulares. Non existe nada destacable ou extraordinario no monte.	Nada que destacar.	Ningunha
ECOSISTEMAS / HÁBITATS		
De acordo cas fontes de información revisadas, verifícase a non existencia de ecosistemas ou hábitats singulares.	Nada que destacar.	Na UXF
SERVIZOS AMBIENTAIS		
Non existen áreas esenciais para protección de concas hidrográficas ou puntos sensibles en relación a erosión	Cartografáronse zonas declaradas hidrolóxicamente como protexidas: tramo salmonícola do Río Támeiga e zona sensible Embalse ou Albufeira do Torrao.	Na UXF
VALORES SOCIAIS E CULTURAIIS		
Neste caso a través da cartografía dispoñible e pública, refire a existencia de Bens patrimoniais elementos incluídos no inventario xeral do patrimonio cultural de Galicia.	Existencia de bens patrimoniais que xa teñen as súas especificacións de protección no redactado documento de xestión e tamén transcorre un tramo do camiño Sanabrés.	Na UXF

Táboa 2 Atributos de Alto Valor de Conservación				
Atributo	Descrición	Observacións		
		Si (presente)	Quizais (presente)	Non (ausente)
1	Hábitats da Directiva Hábitats (92/43/CEE) para a súa clasificación na Rede Natura 2000			X
	A UXF non manifesta a presenza de Hábitats da Directiva Hábitats (92/43/CEE)			
2	Zonas nas que o mantemento sexa esencial para a conservación das especies protexidas en virtude da Directiva Aves (79/409/CEE)			X
	A UXF non presenta áreas clasificadas como Zonas de Especial Protección para as Aves nin para outras de importancia en virtude da Directiva de Aves.			
3	Zonas catalogadas baixo algunha figura de protección legal recollida na Lei 42/2007 do Patrimonio Natural e da Biodiversidade			X
	A superficie a estudo encóntrase dentro do espazo de protección legal recollida na Lei 42/2007 do Patrimonio Natural e da Biodiversidade.			
4	Especies catalogadas ou hábitats naturais que lle outorgan un alto valor ecolóxico á zona			X
	Na UXF non existen especies e hábitats que lle outorguen á superficie un valor ecolóxico elevado como para identificalo como singular respecto de á súa contorna. A UXF está incluída na área de distribución potencial do <i>Emys orbicularis</i> .			
5	Ser fundamentais para a protección de concas, control da erosión ou mantemento de outros beneficios ambientais en situacións críticas			X
	A UXF non presenta zonas especialmente significativas nin estratéxicas desde a perspectiva de protección de concas hidrográficas e/ou zonas con potencial erosivo alto.			
6	Ser fundamentais para a satisfacción das necesidades básicas das comunidades locais e/ou críticas para a súa identidade cultural tradicional			X
	A UXF non é fundamental para as comunidades locais. Isto maniféstase con que a contorna é un entorno con multifuncionalidade de usos que garanten a estabilidade das comunidades locais.			

1.2.62 ID1951_MONTE SERRA DE MEDA (MONTERREI, OURENSE)

táboa 1 Análise previo de aspectos de interese		
Valores identificados no monte	Notas sobre a situación actual	onde?
FIGURAS DE PROTECCION		
A superficie de estudo non se encontra dentro do espazo de Rede Natura 2000.	Nada que destacar	Ningunha
ESPECIES		
Non se evidencia a existencia de especies animais ou vexetais de especial interese ou relevancia na zona que fagan que a UXF adquira unha importancia crítica nese sentido.	A superficie da UXF está incluída na Zona Potencial dentro do Plan de Recuperación de Emys orbicularis.	UXF
PAISAXE FORESTAL		
Non existen paisaxes atípicos ou singulares. Non existe nada destacable ou extraordinario no monte.	Nada que destacar	Ningunha
ECOSISTEMAS / HÁBITATS		
De acordo coas fontes de información revisadas e a validación en campo, verifícase a non existencia de ecosistemas ou hábitats singulares.	Nada que destacar	Ningunha
SERVIZOS AMBIENTAIS		
Non existen áreas esenciais para a protección de concas hidrográficas ou puntos sensibles en relación á erosión.	Cartografáronse varias zonas declaradas hidrolóxicamente como protexidas, cumpren unha función de captación de abastecemento subterráneo (Arcucelos, Vences 1, 2 e 3), tramo salmonícola e una zona sensible que se corresponde co Embalse ou Albufeira do Torrao.	UXF
VALORES SOCIAIS E CULTURAI		
Neste caso a través da cartografía dispoñible e pública, refire a existencia de elementos incluídos no Inventario xeral do patrimonio cultural de Galicia.	Existencia de bens patrimoniais e paso do Camiño Sanabrés pola zona este da UXF.	Varias zonas da UXF

Táboa 2 Atributos de Alto Valor de Conservación				
Atributo	Descrición	Observacións		
		Si (presente)	Quizais (presente)	Non (ausente)
1	Hábitats da Directiva Hábitats (92/43/CEE) para a súa clasificación na Rede Natura 2000			X
	A UXF non manifesta a presenza de Hábitats da Directiva Hábitats (92/43/CEE)			
2	Zonas nas que o mantemento sexa esencial para a conservación das especies protexidas en virtude da Directiva Aves (79/409/CEE)			X
	A UXF non presenta áreas clasificadas como Zonas de Especial Protección para as Aves nin para outras de importancia en virtude da Directiva Aves.			
3	Zonas catalogadas baixo algunha figura de protección legal recollida na Lei 42/2007 do Patrimonio Natural e da Biodiversidade			X
	A superficie de estudo encóntrase dentro do espazo de protección legal recollida na Lei 42/2007 do Patrimonio Natural da Biodiversidade.			
4	Especies catalogadas ou hábitats naturais que lle outorgan un alto valor ecolóxico á zona		X	
	Na UXF non existen especies nin hábitats que lle outorguen á superficie un valor ecolóxico elevado como para identificalo como singular respecto a súa contorna. Encóntrase na zona potencial de <i>Emys orbicularis</i> L.			
5	Ser fundamentais para a protección de concas, control da erosión ou mantemento de outros beneficios ambientais en situacións críticas			X
	A UXF non presenta zonas especialmente significativas nin estratéxicas dende a perspectiva da protección de concas hidrográficas e/ou zonas con potencial erosivo alto.			
6	Ser fundamentais para a satisfacción das necesidades básicas das comunidades locais e/ou críticas para a súa identidade cultural tradicional			X
	A UXF non é fundamental para as comunidades locais. Isto maniféstase con que a contorna é un entorno con multifuncionalidade de usos que garanten a estabilidade das comunidades locais.			

1.2.63 ID2094_MONTE COTO DE SOBRADO (A POBRA DE TRIBES, OURENSE)

táboa 1 Análise previo de aspectos de interese		
Valores identificados no monte	Notas sobre a situación actual	onde?
FIGURAS DE PROTECCION		
A superficie a estudo atópase dentro do espazo Rede Natura 2000 denominado ZEC (ES1130002) Macizo Central e ZEPVN (ES110050) Macizo Central	Maniféstase a presenza dos seguintes hábitats: 3260, 4030, 4060, 4090, 6410, 6430, 6520, 8130, 8220, 8230, 9230 e prioritarios: 4020*, 6220*, 6230*, 7110*. A maior parte da UXF está incluída na área prioritaria de protección de Avifauna ,área de presenza da Aguia Real (<i>Aquila chrysaetos</i>)	Na UXF
ESPECIES		
Non se evidencia a existencia de especies animais nin vexetais de especial interese ou relevancia na zona que fagan que a UXF adquira unha importancia crítica nese sentido.	Zonificacións declaradas como presenza potencial nos plans de conservación do <i>Emys orbicularis</i> (perigo de extinción)	Na UXF
PAISAXE FORESTAL		
Non existen paisaxes atípicos ou singulares. Non existe nada destacable ou extraordinario no monte.	Nada que destacar.	Ningunha.
ECOSISTEMAS / HÁBITATS		
De acordo cas fontes de información revisadas, verificase a existencia de ecosistemas ou hábitats singulares.	Pódese manifestar a presenza de certas especies asociadas aos hábitats 4020* - Queirogais húmidos atlánticos de Erica ciliaris e Erica tetralix; 6220* - Pseudoestepas de gramíneas e anuais da orde Thero-Brachypodietea; 6230* - Formacións herbáceas con Nardus; 7110* - Turbeiras altas activas.	Na UXF
SERVIZOS AMBIENTAIS		
Non existen áreas esenciais para protección de concas hidrográficas ou puntos sensibles en relación a erosión	Nada que destacar.	Na UXF
VALORES SOCIAIS E CULTURAIS		
A través da cartografía dispoñible e pública, podemos ver que existen varios elementos incluídos no catálogo de patrimonio cultural de Galicia	A súa existencia mailas súas especificacións de protección aparecen no redactado documento de xestión	Na UXF

Táboa 2 Atributos de Alto Valor de Conservación				
Atributo	Descrición	Observacións		
		Si (presente)	Quizais (presente)	Non (ausente)
1	Hábitats da Directiva Hábitats (92/43/CEE) para a súa clasificación na Rede Natura 2000	X		
	<p>A UXF manifesta a presenza de Hábitats da Directiva Hábitats (92/43/CEE). Pódese manifestar a presenza de certas especies asociadas os hábitats:</p> <ul style="list-style-type: none"> • 4020*-Queirogais húmidos atlánticos de Erica ciliaris e Erica tetralix • 6220*-Pseudoestepas de gramíneas e anuais da orde Thero-Brachypodietea • 6230*-Formacións herbáceas con Nardus • 7110*-Turbeiras altas activas 			
2	Zonas nas que o mantemento sexa esencial para a conservación das especies protexidas en virtude da Directiva Aves (79/409/CEE)			X
	<p>A UXF non presenta áreas clasificadas como Zonas de Especial Protección para as Aves nin para outras de importancia en virtude da Directiva de Aves.</p>			
3	Zonas catalogadas baixo algunha figura de protección legal recollida na Lei 42/2007 do Patrimonio Natural e da Biodiversidade	X		
	<p>A superficie a estudo encóntrase dentro do espazo de protección legal recollida na Lei 42/2007 do Patrimonio Natural e da Biodiversidade.</p>			
4	Especies catalogadas ou hábitats naturais que lle outorgan un alto valor ecolóxico á zona			X
	<p>Na UXF non existen especies nin hábitats que lle outorgan a superficie un valor ecolóxico elevado como para identificalo como singular respecto a súa contorna.</p>			
5	Ser fundamentais para a protección de concas, control da erosión ou mantemento de outros beneficios ambientais en situacións críticas			X
	<p>A UXF non presenta zonas especialmente significativas nin estratéxicas desde a perspectiva de protección de concas hidrográficas e/ou zonas con potencial erosivo alto.</p>			
6	Ser fundamentais para a satisfacción das necesidades básicas das comunidades locais e/ou críticas para a súa identidade cultural tradicional			X
	<p>A UXF non é fundamental para as comunidades locais. Isto maniféstase con que a contorna é un entorno con multifuncionalidade de usos que garanten a estabilidade das comunidades locais.</p>			

1.2.64ID2191_MONTE SAN TORCUATO (SAN AMARO, OURENSE)

táboa 1 Análise previo de aspectos de interese		
Valores identificados no monte	Notas sobre a situación actual	onde?
FIGURAS DE PROTECCION		
A superficie de estudo non se encontra dentro do espazo de Rede Natura 2000.	Nada que destacar	Ningunha
ESPECIES		
Non se evidencia a existencia de especies animais ou vexetais de especial interese ou relevancia na zona que fagan que a UXF adquira unha importancia crítica nese sentido.	A UXF atópase incluída na Zona Potencial dentro do Plan de Recuperación de Emys orbicularis.	UXF
PAISAXE FORESTAL		
Non existen paisaxes atípicos ou singulares. Non existe nada destacable ou extraordinario no monte.	Nada que destacar	Ningunha
ECOSISTEMAS / HÁBITATS		
De acordo coas fontes de información revisadas e a validación en campo, verifícase a non existencia de ecosistemas ou hábitats singulares.	Nada que destacar	Ningunha
SERVIZOS AMBIENTAIS		
Non existen áreas esenciais para a protección de concas hidrográficas ou puntos sensibles en relación á erosión.	Na UXF cartografouse como zona hidrolóxicamente protexida o Hotel Balneario Lajas Caldaria, zona de restricións mínimas e medias.	UXF
VALORES SOCIAIS E CULTURAIS		
Neste caso a través da cartografía dispoñible e pública, non refire a existencia de elementos incluídos no Inventario xeral do patrimonio cultural de Galicia.	Nada que destacar	Ningunha

Táboa 2 Atributos de Alto Valor de Conservación				
Atributo	Descrición	Observacións		
		Si (presente)	Quizais (presente)	Non (ausente)
1	Hábitats da Directiva Hábitats (92/43/CEE) para a súa clasificación na Rede Natura 2000			X
	A UXF non manifesta a presenza de Hábitats da Directiva Hábitats (92/43/CEE)			
2	Zonas nas que o mantemento sexa esencial para a conservación das especies protexidas en virtude da Directiva Aves (79/409/CEE)			X
	A UXF non presenta áreas clasificadas como Zonas de Especial Protección para as Aves nin para outras de importancia en virtude da Directiva Aves.			
3	Zonas catalogadas baixo algunha figura de protección legal recollida na Lei 42/2007 do Patrimonio Natural e da Biodiversidade			X
	A superficie de estudo encóntrase dentro do espazo de protección legal recollida na Lei 42/2007 do Patrimonio Natural da Biodiversidade.			
4	Especies catalogadas ou hábitats naturais que lle outorgan un alto valor ecolóxico á zona		X	
	Na UXF non existen especies nin hábitats que lle outorguen á superficie un valor ecolóxico elevado como para identificalo como singular respecto a súa contorna. Encóntrase na zona potencial de <i>Emys orbicularis</i> L.			
5	Ser fundamentais para a protección de concas, control da erosión ou mantemento de outros beneficios ambientais en situacións críticas			X
	A UXF non presenta zonas especialmente significativas nin estratéxicas dende a perspectiva da protección de concas hidrográficas e/ou zonas con potencial erosivo alto.			
6	Ser fundamentais para a satisfacción das necesidades básicas das comunidades locais e/ou críticas para a súa identidade cultural tradicional			X
	A UXF non é fundamental para as comunidades locais. Isto maniféstase con que a contorna é un entorno con multifuncionalidade de usos que garanten a estabilidade das comunidades locais.			

1.2.65 ID2379_MONTE SAN MAMEDE E MEDO (VILAR DE BARRIO, OURENSE)

táboa 1 Análise previo de aspectos de interese		
Valores identificados no monte	Notas sobre a situación actual	onde?
FIGURAS DE PROTECCION		
A superficie de estudo non se encontra dentro do espazo de Rede Natura 2000.	Nada que destacar	Ningunha
ESPECIES		
Non se evidencia a existencia de especies animais ou vexetais de especial interese ou relevancia na zona que fagan que a UXF adquira unha importancia crítica nese sentido.	A superficie da UXF está dentro das zonificacións declaradas nos plans de conservación ou recuperación establecidos para <i>Emys orbicularis L.</i>	UXF
PAISAXE FORESTAL		
Non existen paisaxes atípicos ou singulares. Non existe nada destacable ou extraordinario no monte.	Nada que destacar	Ningunha
ECOSISTEMAS / HÁBITATS		
De acordo coas fontes de información revisadas e a validación en campo, verifícase a non existencia de ecosistemas ou hábitats singulares.	Nada que destacar	Ningunha
SERVIZOS AMBIENTAIS		
Non existen áreas esenciais para a protección de concas hidrográficas ou puntos sensibles en relación á erosión.	Nada que destacar	Ningunha
VALORES SOCIAIS E CULTURAI		
Neste caso a través da cartografía dispoñible e pública, refírese a existencia de elementos incluídos no Inventario xeral do patrimonio cultural de Galicia.	Existencia de bens patrimoniais	Zona noroeste e suroeste da UXF

Táboa 2 Atributos de Alto Valor de Conservación				
Atributo	Descrición	Observacións		
		Si (presente)	Quizais (presente)	Non (ausente)
1	Hábitats da Directiva Hábitats (92/43/CEE) para a súa clasificación na Rede Natura 2000			X
	A UXF non manifesta a presenza de Hábitats da Directiva Hábitats (92/43/CEE)			
2	Zonas nas que o mantemento sexa esencial para a conservación das especies protexidas en virtude da Directiva Aves (79/409/CEE)			X
	A UXF non presenta áreas clasificadas como Zonas de Especial Protección para as Aves nin para outras de importancia en virtude da Directiva Aves.			
3	Zonas catalogadas baixo algunha figura de protección legal recollida na Lei 42/2007 do Patrimonio Natural e da Biodiversidade			X
	A superficie de estudo encóntrase dentro do espazo de protección legal recollida na Lei 42/2007 do Patrimonio Natural da Biodiversidade.			
4	Especies catalogadas ou hábitats naturais que lle outorgan un alto valor ecolóxico á zona		X	
	Na UXF non existen especies nin hábitats que lle outorguen á superficie un valor ecolóxico elevado como para identificalo como singular respecto a súa contorna. Non se observa a presenza de Emys orbicularis na superficie da UXF.			
5	Ser fundamentais para a protección de concas, control da erosión ou mantemento de outros beneficios ambientais en situacións críticas			X
	A UXF non presenta zonas especialmente significativas nin estratéxicas dende a perspectiva da protección de concas hidrográficas e/ou zonas con potencial erosivo alto.			
6	Ser fundamentais para a satisfacción das necesidades básicas das comunidades locais e/ou críticas para a súa identidade cultural tradicional			X
	A UXF non é fundamental para as comunidades locais. Isto maniféstase con que a contorna é un entorno con multifuncionalidade de usos que garanten a estabilidade das comunidades locais.			

1.2.66 ID2385_MONTE SAN MAMEDE DE PRADO E CANDAS (VILAR DE BARRIO, OURENSE)

táboa 1 Análise previo de aspectos de interese		
Valores identificados no monte	Notas sobre a situación actual	onde?
FIGURAS DE PROTECCION		
A superficie de estudo non se encontra dentro do espazo de Rede Natura 2000.	Nada que destacar	Ningunha
ESPECIES		
Non se evidencia a existencia de especies animais ou vexetais de especial interese ou relevancia na zona que fagan que a UXF adquira unha importancia crítica nese sentido.	A UXF atópase incluída na Zona Potencial dentro do Plan de Recuperación de Emys orbicularis. Está dentro da zona 2 do Plan de Xestión do Lobo.	Toda a UXF
PAISAXE FORESTAL		
Non existen paisaxes atípicos ou singulares. Non existe nada destacable ou extraordinario no monte.	Nada que destacar	Ningunha
ECOSISTEMAS / HÁBITATS		
De acordo coas fontes de información revisadas e a validación en campo, verifícase a non existencia de ecosistemas ou hábitats singulares.	Nada que destacar	Ningunha
SERVIZOS AMBIENTAIS		
Non existen áreas esenciais para a protección de concas hidrográficas ou puntos sensibles en relación á erosión.	Cartografouse na superficie da UXF unha zona declarada como hidroloxicamente protexida, que corresponde cun tramo salmonícola do Río Arnoia I.	Varios puntos da UXF
VALORES SOCIAIS E CULTURAIS		
Neste caso a través da cartografía dispoñible e pública, non refire a existencia de elementos incluídos no Inventario xeral do patrimonio cultural de Galicia.	Nada que destacar	Ningunha

Táboa 2 Atributos de Alto Valor de Conservación				
Atributo	Descrición	Observacións		
		Si (presente)	Quizais (presente)	Non (ausente)
1	Hábitats da Directiva Hábitats (92/43/CEE) para a súa clasificación na Rede Natura 2000			X
	A UXF non manifesta a presenza de Hábitats da Directiva Hábitats (92/43/CEE)			
2	Zonas nas que o mantemento sexa esencial para a conservación das especies protexidas en virtude da Directiva Aves (79/409/CEE)			X
	A UXF non presenta áreas clasificadas como Zonas de Especial Protección para as Aves nin para outras de importancia en virtude da Directiva Aves.			
3	Zonas catalogadas baixo algunha figura de protección legal recollida na Lei 42/2007 do Patrimonio Natural e da Biodiversidade			X
	A superficie de estudo encóntrase dentro do espazo de protección legal recollida na Lei 42/2007 do Patrimonio Natural da Biodiversidade.			
4	Especies catalogadas ou hábitats naturais que lle outorgan un alto valor ecolóxico á zona		X	
	Na UXF non existen especies nin hábitats que lle outorguen á superficie un valor ecolóxico elevado como para identificalo como singular respecto a súa contorna. Encóntrase na zona potencial de <i>Emys orbicularis</i> L.			
5	Ser fundamentais para a protección de concas, control da erosión ou mantemento de outros beneficios ambientais en situacións críticas			X
	A UXF non presenta zonas especialmente significativas nin estratéxicas dende a perspectiva da protección de concas hidrográficas e/ou zonas con potencial erosivo alto.			
6	Ser fundamentais para a satisfacción das necesidades básicas das comunidades locais e/ou críticas para a súa identidade cultural tradicional			X
	A UXF non é fundamental para as comunidades locais. Isto maniféstase con que a contorna é un entorno con multifuncionalidade de usos que garanten a estabilidade das comunidades locais.			

1.2.67 ID2781_MONTE GONDOMAR (GONDOMAR, PONTEVEDRA)

táboa 1 Análise previo de aspectos de interese		
Valores identificados no monte	Notas sobre a situación actual	onde?
FIGURAS DE PROTECCION		
A superficie de estudo non se encontra dentro do espazo Red Natura 2000 nin de ningunha outra figura de protección.	Nada que destacar	Ningunha
ESPECIES		
Non se evidencia a existencia de especies animais ou vexetais de especial interese ou relevancia na zona que fagan que a UXF adquira unha importancia crítica nese sentido.	A UXF atópase dentro da área de distribución potencial da <i>Emberiza spp.</i> , pero non dentro da área de presenza nin da área prioritaria de conservación.	UXF
PAISAXE FORESTAL		
Non existen paisaxes atípicos ou singulares. Non existe nada destacable ou extraordinario no monte.	Nada que destacar	Ningunha
ECOSISTEMAS / HÁBITATS		
De acordo coas fontes de información revisadas e a validación en campo, verifícase a non existencia de ecosistemas ou hábitats singulares.	Nada que destacar	Ningunha
SERVIZOS AMBIENTAIS		
Non existen áreas esenciais para a protección de concas hidrográficas ou puntos sensibles en relación á erosión.	Nada que destacar	Ningunha
VALORES SOCIAIS E CULTURAIS		
Neste caso a través da cartografía dispoñible e pública, refire a existencia de elementos incluídos no Inventario xeral do patrimonio cultural de Galicia.	Existen xacementos próximos ao perímetro do monte, atopándose parte da UXF dentro da súa área de protección, aínda que estes se atopan fora dos límites do monte.	Punto máis ó norte da UXF e zona sur da UXF.

Táboa 2 Atributos de Alto Valor de Conservación				
Atributo	Descrición	Observacións		
		Si (presente)	Quizais (presente)	Non (ausente)
1	Hábitats da Directiva Hábitats (92/43/CEE) para a súa clasificación na Rede Natura 2000			X
	A UXF non manifesta a presenza de Hábitats da Directiva Hábitats (92/43/CEE)			
2	Zonas nas que o mantemento sexa esencial para a conservación das especies protexidas en virtude da Directiva Aves (79/409/CEE)			X
	A UXF non presenta áreas clasificadas como Zonas de Especial Protección para as Aves nin para outras de importancia en virtude da Directiva Aves.			
3	Zonas catalogadas baixo algunha figura de protección legal recollida na Lei 42/2007 do Patrimonio Natural e da Biodiversidade			X
	A superficie de estudo encóntrase dentro do espazo de protección legal recollida na Lei 42/2007 do Patrimonio Natural da Biodiversidade.			
4	Especies catalogadas ou hábitats naturais que lle outorgan un alto valor ecolóxico á zona			X
	Na UXF non existen especies nin hábitats que lle outorguen á superficie un valor ecolóxico elevado como para identificalo como singular respecto a súa contorna. Encóntrase na zona potencial da <i>Emberiza spp.</i> , pero non se detectou a súa presenza na UXF.			
5	Ser fundamentais para a protección de concas, control da erosión ou mantemento de outros beneficios ambientais en situacións críticas			X
	A UXF non presenta zonas especialmente significativas nin estratéxicas dende a perspectiva da protección de concas hidrográficas e/ou zonas con potencial erosivo alto.			
6	Ser fundamentais para a satisfacción das necesidades básicas das comunidades locais e/ou críticas para a súa identidade cultural tradicional			X
	A UXF non é fundamental para as comunidades locais. Isto maniféstase con que a contorna é un entorno con multifuncionalidade de usos que garanten a estabilidade das comunidades locais.			

1.2.68ID2900_MONTE LOUREDO (MOS, PONTEVEDRA)

táboa 1 Análise previo de aspectos de interese		
Valores identificados no monte	Notas sobre a situación actual	onde?
FIGURAS DE PROTECCION		
A superficie de estudo non se encontra dentro do espazo de Red Natura 2000.	Nada que destacar.	Ningunha.
ESPECIES		
Non se evidencia a existencia de especies animais nin vexetais de especial interese ou relevancia na zona que fagan que a UXF adquira unha importancia crítica nese sentido.	Zonificacións declaradas nos plans de conservación ou recuperación establecidos para a <i>Emberiza spp</i> e <i>Emys orbicularis</i> .	Na UXF
PAISAXE FORESTAL		
Non existen paisaxes atípicos ou singulares. Non existe nada destacable ou extraordinario no monte.	Nada que destacar.	Ningunha.
ECOSISTEMAS / HÁBITATS		
De acordo coas fontes de información revisadas verificase que non existen ecosistemas ou hábitats singulares.	Nada que destacar.	Ningunha.
SERVIZOS AMBIENTAIS		
Non existen áreas esenciais para protección de concas hidrográficas ou puntos sensibles en relación a erosión	Nada que destacar.	Ningunha.
VALORES SOCIAIS E CULTURAIS		
A través da cartografía dispoñible e pública, podemos ver que existen varios elementos incluídos no catálogo de patrimonio cultural de Galicia	Existencia de patrimonio cultural que xa ten a súa especificación de protección no redactado documento de xestión.	Varios puntos da UXF

Táboa 2 Atributos de Alto Valor de Conservación				
Atributo	Descrición	Observacións		
		Si (presente)	Quizais (presente)	Non (ausente)
1	Hábitats da Directiva Hábitats (92/43/CEE) para a súa clasificación na Rede Natura 2000			X
	A UXF non manifesta a presenza de Hábitats da Directiva Hábitats (92/43/CEE).			
2	Zonas nas que o mantemento sexa esencial para a conservación das especies protexidas en virtude da Directiva Aves (79/409/CEE)			X
	A UXF non presenta áreas clasificadas como Zonas de Especial Protección para as Aves nin para outras de importancia en virtude da Directiva de Aves.			
3	Zonas catalogadas baixo algunha figura de protección legal recollida na Lei 42/2007 do Patrimonio Natural e da Biodiversidade			X
	A superficie de estudo encóntrase dentro do espazo de protección legal recollida na Lei 42/2007 do Patrimonio Natural da Biodiversidade.			
4	Especies catalogadas ou hábitats naturais que lle outorgan un alto valor ecolóxico á zona		X	
	Na UXF non existen especies e hábitats que lle outorguen á superficie un valor ecolóxico elevado como para identificalo como singular respecto da súa contorna. Encóntrase na zona de expansión da <i>Emberiza spp.</i> (sen embargo non se detectou a súa presenza na superficie da UXF) e na área de distribución potencial do <i>Emys orbicularis</i> .			
5	Ser fundamentais para a protección de concas, control da erosión ou mantemento de outros beneficios ambientais en situacións críticas			X
	A UXF non presenta zonas especialmente significativas nin estratéxicas desde a perspectiva de protección de concas hidrográficas e/ou zonas con potencial erosivo alto.			
6	Ser fundamentais para a satisfacción das necesidades básicas das comunidades locais e/ou críticas para a súa identidade cultural tradicional			X
	A UXF non é fundamental para as comunidades locais. Isto maniféstase con que a contorna é un entorno con multifuncionalidade de usos que garanten a estabilidade das comunidades locais.			

1.2.69 ID2918_MONTE TORTOREOS (AS NEVES, PONTEVEDRA)

táboa 1 Análise previo de aspectos de interese		
Valores identificados no monte	Notas sobre a situación actual	onde?
FIGURAS DE PROTECCION		
A superficie de estudo non se encontra dentro do espazo Red Natura 2000 nin de ningunha outra figura de protección.	Nada que destacar	Ningunha
ESPECIES		
Non se evidencia a existencia de especies animais ou vexetais de especial interese ou relevancia na zona que fagan que a UXF adquira unha importancia crítica nese sentido.	A UXF está incluída dentro da área de distribución potencial de <i>Emys orbicularis L.</i>	UXF
PAISAXE FORESTAL		
Non existen paisaxes atípicos ou singulares. Non existe nada destacable ou extraordinario no monte.	Nada que destacar	Ningunha
ECOSISTEMAS / HÁBITATS		
De acordo coas fontes de información revisadas e a validación en campo, verifícase a non existencia de ecosistemas ou hábitats singulares.	Nada que destacar	Ningunha
SERVIZOS AMBIENTAIS		
Non existen áreas esenciais para a protección de concas hidrográficas ou puntos sensibles en relación á erosión.	Nada que destacar	Ningunha
VALORES SOCIAIS E CULTURAIS		
Neste caso a través da cartografía dispoñible e pública, refírese a existencia de elementos incluídos no Inventario xeral do patrimonio cultural de Galicia.	Existencia de bens patrimoniais	A súa maioría están localizadas na zona sur e sureste da UXF

Táboa 2 Atributos de Alto Valor de Conservación				
Atributo	Descrición	Observacións		
		Si (presente)	Quizais (presente)	Non (ausente)
1	Hábitats da Directiva Hábitats (92/43/CEE) para a súa clasificación na Rede Natura 2000			X
	A UXF non manifesta a presenza de Hábitats da Directiva Hábitats (92/43/CEE)			
2	Zonas nas que o mantemento sexa esencial para a conservación das especies protexidas en virtude da Directiva Aves (79/409/CEE)			X
	A UXF non presenta áreas clasificadas como Zonas de Especial Protección para as Aves nin para outras de importancia en virtude da Directiva Aves.			
3	Zonas catalogadas baixo algunha figura de protección legal recollida na Lei 42/2007 do Patrimonio Natural e da Biodiversidade			X
	A superficie de estudo encóntrase dentro do espazo de protección legal recollida na Lei 42/2007 do Patrimonio Natural da Biodiversidade.			
4	Especies catalogadas ou hábitats naturais que lle outorgan un alto valor ecolóxico á zona		X	
	Na UXF non existen especies nin hábitats que lle outorguen á superficie un valor ecolóxico elevado como para identificalo como singular respecto a súa contorna. A UXF está incluída dentro da área de distribución potencial de <i>Emys orbicularis L.</i>			
5	Ser fundamentais para a protección de concas, control da erosión ou mantemento de outros beneficios ambientais en situacións críticas			X
	A UXF non presenta zonas especialmente significativas nin estratéxicas dende a perspectiva da protección de concas hidrográficas e/ou zonas con potencial erosivo alto.			
6	Ser fundamentais para a satisfacción das necesidades básicas das comunidades locais e/ou críticas para a súa identidade cultural tradicional			X
	A UXF non é fundamental para as comunidades locais. Isto maniféstase con que a contorna é un entorno con multifuncionalidade de usos que garanten a estabilidade das comunidades locais.			

1.2.70 ID2920_MONTE CERDEIRA (AS NEVES, PONTEVEDRA)

táboa 1 Análise previo de aspectos de interese		
Valores identificados no monte	Notas sobre a situación actual	onde?
FIGURAS DE PROTECCION		
A superficie de estudo non se encontra dentro do espazo Rede Natura 2000.	Nada que destacar	Ningunha
ESPECIES		
Non se evidencia a existencia de especies animais nin vexetais de especial interese ou relevancia na zona que fagan que a UXF adquira unha importancia crítica nese sentido.	Zonificacións declaradas nos plans de conservación de <i>Emys orbicularis</i> (perigo de extinción)	Na UXF.
PAISAXE FORESTAL		
Non existen paisaxes atípicos ou singulares. Non existe nada destacable ou extraordinario no monte.	Nada que destacar	Ningunha
ECOSISTEMAS / HÁBITATS		
De acordo cas fontes de información revisadas, verifícase a non existencia de ecosistemas ou hábitats singulares.	Nada que destacar	Ningunha
SERVIZOS AMBIENTAIS		
Non existen áreas esenciais para protección de concas hidrográficas ou puntos sensibles en relación a erosión	Nada que destacar	Ningunha
VALORES SOCIAIS E CULTURAIS		
Neste caso a través da cartografía dispoñible e pública,refire a existencia de elementos incluídos no inventario xeral do patrimonio cultural de Galicia	A súa existencia mailas súas especificacións de protección aparecen no redactado documento de xestión	Varios puntos da UXF

Táboa 2 Atributos de Alto Valor de Conservación				
Atributo	Descrición	Observacións		
		Si (presente)	Quizais (presente)	Non (ausente)
1	Hábitats da Directiva Hábitats (92/43/CEE) para a súa clasificación na Rede Natura 2000			X
	A UXF non manifesta a presenza de Hábitats da Directiva Hábitats (92/43/CEE)			
2	Zonas nas que o mantemento sexa esencial para a conservación das especies protexidas en virtude da Directiva Aves (79/409/CEE)			X
	A UXF non presenta áreas clasificadas como Zonas de Especial Protección para as Aves nin para outras de importancia en virtude da Directiva de Aves			
3	Zonas catalogadas baixo algunha figura de protección legal recollida na Lei 42/2007 do Patrimonio Natural e da Biodiversidade			X
	A superficie de estudo encóntrase dentro do espazo de protección legal recollida na Lei 42/2007 do Patrimonio Natural da Biodiversidade.			
4	Especies catalogadas ou hábitats naturais que lle outorgan un alto valor ecolóxico á zona			X
	Na UXF non existen especies e hábitats que lle outorguen á superficie un valor ecolóxico elevado como para identificalo como singular respecto de á súa contorna. A UXF está incluída na área de distribución potencial do <i>Emys orbicularis</i>			
5	Ser fundamentais para a protección de concas, control da erosión ou mantemento de outros beneficios ambientais en situacións críticas			X
	A UXF non presenta zonas especialmente significativas nin estratéxicas desde a perspectiva de protección de concas hidrográficas e/ou zonas con potencial erosivo alto			
6	Ser fundamentais para a satisfacción das necesidades básicas das comunidades locais e/ou críticas para a súa identidade cultural tradicional			X
	A UXF non é fundamental para as comunidades locais. Isto maniféstase con que a contorna é un entorno con multifuncionalidade de usos que garanten a estabilidade das comunidades locais.			

1.2.71 ID3015_MONTE COTO DO GATO E GRAMIL, BIBIDOURO E COTRES OU CAPILLA (PONTEAREAS, PONTEVEDRA)

táboa 1 Análise previo de aspectos de interese		
Valores identificados no monte	Notas sobre a situación actual	onde?
FIGURAS DE PROTECCION		
A superficie de estudo non se encontra dentro do espazo Rede Natura 2000.	Nada que destacar.	Ningunha
ESPECIES		
Non se evidencia a existencia de especies animais nin vexetais de especial interese ou relevancia na zona que fagan que a UXF adquira unha importancia crítica nese sentido.	Zonificacións declaradas nos plans de conservación de <i>Emys orbicularis</i> (perigo de extinción)	Na UXF
PAISAXE FORESTAL		
Non existen paisaxes atípicos ou singulares. Non existe nada destacable ou extraordinario no monte.	Nada que destacar	Ningunha
ECOSISTEMAS / HÁBITATS		
De acordo cas fontes de información revisadas, verificase a non existencia de ecosistemas ou hábitats singulares.	Nada que destacar	Ningunha
SERVIZOS AMBIENTAIS		
Non existen áreas esenciais para protección de concas hidrográficas ou puntos sensibles en relación a erosión	Nada que destacar	Ningunha
VALORES SOCIAIS E CULTURAI		
Neste caso a través da cartografía dispoñible e pública,refire a existencia de elementos incluídos no inventario xeral do patrimonio cultural de Galicia	A súa existencia mailas súas especificacións de protección aparecen no redactado documento de xestión	Na UXF

Táboa 2 Atributos de Alto Valor de Conservación				
Atributo	Descrición	Observacións		
		Si (presente)	Quizais (presente)	Non (ausente)
1	Hábitats da Directiva Hábitats (92/43/CEE) para a súa clasificación na Rede Natura 2000			X
	A UXF non manifesta a presenza de Hábitats da Directiva Hábitats (92/43/CEE)			
2	Zonas nas que o mantemento sexa esencial para a conservación das especies protexidas en virtude da Directiva Aves (79/409/CEE)			X
	A UXF non presenta áreas clasificadas como Zonas de Especial Protección para as Aves nin para outras de importancia en virtude da Directiva de Aves.			
3	Zonas catalogadas baixo algunha figura de protección legal recollida na Lei 42/2007 do Patrimonio Natural e da Biodiversidade			X
	A superficie de estudo encóntrase dentro do espazo de protección legal recollida na Lei 42/2007 do Patrimonio Natural da Biodiversidade.			
4	Especies catalogadas ou hábitats naturais que lle outorgan un alto valor ecolóxico á zona			X
	Na UXF non existen especies e hábitats que lle outorguen á superficie un valor ecolóxico elevado como para identificalo como singular respecto de á súa contorna. A UXF está incluída na área de distribución potencial do <i>Emys orbicularis</i> .			
5	Ser fundamentais para a protección de concas, control da erosión ou mantemento de outros beneficios ambientais en situacións críticas			X
	A UXF non presenta zonas especialmente significativas nin estratéxicas desde a perspectiva de protección de concas hidrográficas e/ou zonas con potencial erosivo alto.			
6	Ser fundamentais para a satisfacción das necesidades básicas das comunidades locais e/ou críticas para a súa identidade cultural tradicional			X
	A UXF non é fundamental para as comunidades locais. Isto maniféstase con que a contorna é un entorno con multifuncionalidade de usos que garanten a estabilidade das comunidades locais.			

1.2.72 ID2949_MONTE CASTROVE E MONTECELO (PONTEVEDRA)

táboa 1 Análise previo de aspectos de interese		
Valores identificados no monte	Notas sobre a situación actual	onde?
FIGURAS DE PROTECCION		
A superficie de estudo non se encontra dentro do espazo Red Natura 2000.	Nada que destacar	Ningunha
ESPECIES		
Non se evidencia a existencia de especies animais ou vexetais de especial interese ou relevancia na zona que fagan que a UXF adquira unha importancia crítica nese sentido.	Zonificacións declaradas nos plans de conservación ou recuperación establecidos para <i>Emberiza spp.</i> , sen embargo non se detectou a súa presenza.	UXF
PAISAXE FORESTAL		
Non existen paisaxes atípicos ou singulares. Non existe nada destacable ou extraordinario no monte.	Nada que destacar	Ningunha
ECOSISTEMAS / HÁBITATS		
De acordo coas fontes de información revisadas e a validación en campo, verifícase a non existencia de ecosistemas ou hábitats singulares.	Nada que destacar	Ningunha
SERVIZOS AMBIENTAIS		
Non existen áreas esenciais para a protección de concas hidrográficas ou puntos sensibles en relación á erosión.	Nada que destacar	Ningunha
VALORES SOCIAIS E CULTURAIS		
Neste caso a través da cartografía dispoñible e pública, refírese a existencia de elementos incluídos no Inventario xeral do patrimonio cultural de Galicia.	Existencia de bens patrimoniais	Diversos puntos da UXF

Táboa 2 Atributos de Alto Valor de Conservación				
Atributo	Descrición	Observacións		
		Si (presente)	Quizais (presente)	Non (ausente)
1	Hábitats da Directiva Hábitats (92/43/CEE) para a súa clasificación na Rede Natura 2000			X
	A UXF non manifesta a presenza de Hábitats da Directiva Hábitats (92/43/CEE)			
2	Zonas nas que o mantemento sexa esencial para a conservación das especies protexidas en virtude da Directiva Aves (79/409/CEE)			X
	A UXF non presenta áreas clasificadas como Zonas de Especial Protección para as Aves nin para outras de importancia en virtude da Directiva Aves.			
3	Zonas catalogadas baixo algunha figura de protección legal recollida na Lei 42/2007 do Patrimonio Natural e da Biodiversidade			X
	A superficie de estudo encóntrase dentro do espazo de protección legal recollida na Lei 42/2007 do Patrimonio Natural da Biodiversidade.			
4	Especies catalogadas ou hábitats naturais que lle outorgan un alto valor ecolóxico á zona			X
	Na UXF non existen especies nin hábitats que lle outorguen á superficie un valor ecolóxico elevado como para identificalo como singular respecto a súa contorna. Encóntrase na zona potencial da <i>Emberiza spp.</i> , pero non se detectou a súa presenza na UXF.			
5	Ser fundamentais para a protección de concas, control da erosión ou mantemento de outros beneficios ambientais en situacións críticas			X
	A UXF non presenta zonas especialmente significativas nin estratéxicas dende a perspectiva da protección de concas hidrográficas e/ou zonas con potencial erosivo alto.			
6	Ser fundamentais para a satisfacción das necesidades básicas das comunidades locais e/ou críticas para a súa identidade cultural tradicional			X
	A UXF non é fundamental para as comunidades locais. Isto maniféstase con que a contorna é un entorno con multifuncionalidade de usos que garanten a estabilidade das comunidades locais.			

1.2.73 ID3143_MONTE CABALO (SOUTOMAIOR, PONTEVEDRA)

táboa 1 Análise previo de aspectos de interese		
Valores identificados no monte	Notas sobre a situación actual	onde?
FIGURAS DE PROTECCION		
A superficie de estudo non se encontra dentro do espazo Rede Natura 2000.	Nada que destacar	Ningunha
ESPECIES		
Non se evidencia a existencia de especies animais nin vexetais de especial interese ou relevancia na zona que fagan que a UXF adquira unha importancia crítica nese sentido.	Zonificacións declaradas nos plans de conservación ou recuperación establecidos para a <i>Emberiza spp.</i> (perigo de extinción)	Na UXF
PAISAXE FORESTAL		
Non existen paisaxes atípicos ou singulares. Non existe nada destacable nin extraordinario no monte.	Nada que destacar	Ningunha
ECOSISTEMAS / HÁBITATS		
De acordo cas fontes de información revisadas, verificase a non existencia de ecosistemas ou hábitats singulares.	Nada que destacar	Ningunha
SERVIZOS AMBIENTAIS		
Non existen áreas esenciais para a protección de concas hidrográficas ou puntos sensibles en relación á erosión.	Nada que destacar	Ningunha
VALORES SOCIAIS E CULTURAIS		
A través da cartografía dispoñible e pública, podemos ver que existe un BIC elemento incluído no catálogo de patrimonio cultural de Galicia	Existencia de patrimonio cultural que xa ten a súa especificación de protección no redactado documento de xestión	Na UXF

Táboa 2 Atributos de Alto Valor de Conservación				
Atributo	Descrición	Observacións		
		Si (presente)	Quizais (presente)	Non (ausente)
1	Hábitats da Directiva Hábitats (92/43/CEE) para a súa clasificación na Rede Natura 2000			X
	A UXF non manifesta a presenza de Hábitats da Directiva Hábitats (92/43/CEE)			
2	Zonas nas que o mantemento sexa esencial para a conservación das especies protexidas en virtude da Directiva Aves (79/409/CEE)			X
	A UXF non presenta áreas clasificadas como Zonas de Especial Protección para as Aves nin para outras de importancia en virtude da Directiva Aves.			
3	Zonas catalogadas baixo algunha figura de protección legal recollida na Lei 42/2007 do Patrimonio Natural e da Biodiversidade			X
	A superficie de estudo encóntrase dentro do espazo de protección legal recollida na Lei 42/2007 do Patrimonio Natural da Biodiversidade.			
4	Especies catalogadas ou hábitats naturais que lle outorgan un alto valor ecolóxico á zona			X
	Non existen especies nin hábitats que lle outorguen á superficie un valor ecolóxico elevado como para identificalo como singular respecto de á súa contorna. Encóntrase na zona de distribución potencial da <i>Emberiza spp.</i> , sen embargo non se detectou a súa presenza			
5	Ser fundamentais para a protección de concas, control da erosión ou mantemento de outros beneficios ambientais en situacións críticas			X
	A UXF non presenta zonas especialmente significativas nin estratéxicas desde a perspectiva de protección de concas hidrográficas e/ou zonas con potencial erosivo alto			
6	Ser fundamentais para a satisfacción das necesidades básicas das comunidades locais e/ou críticas para a súa identidade cultural tradicional			X
	A UXF non é fundamental para as comunidades locais. Isto maniféstase con que a contorna é un entorno con multifuncionalidade de usos que garanten a estabilidade das comunidades locais			

1.2.74 ID3145_MONTE ESPÍNEIRO (SOUTOMAIOR, PONTEVEDRA)

táboa 1 Análise previo de aspectos de interese		
Valores identificados no monte	Notas sobre a situación actual	onde?
FIGURAS DE PROTECCION		
A superficie de estudo non se encontra dentro do espazo Red Natura 2000.	Nada que destacar	Ningunha
ESPECIES		
Non se evidencia a existencia de especies animais ou vexetais de especial interese ou relevancia na zona que fagan que a UXF adquira unha importancia crítica nese sentido.	Zonificacións declaradas nos plans de conservación ou recuperación establecidos para <i>Emberiza spp.</i> , sen embargo non se detectou a súa presenza.	UXF
PAISAXE FORESTAL		
Non existen paisaxes atípicos ou singulares. Non existe nada destacable ou extraordinario no monte.	Nada que destacar	Ningunha
ECOSISTEMAS / HÁBITATS		
De acordo coas fontes de información revisadas e a validación en campo, verifícase a non existencia de ecosistemas ou hábitats singulares.	Nada que destacar	Ningunha
SERVIZOS AMBIENTAIS		
Non existen áreas esenciais para a protección de concas hidrográficas ou puntos sensibles en relación á erosión.	Nada que destacar	Ningunha
VALORES SOCIAIS E CULTURAI		
Neste caso a través da cartografía dispoñible e pública, refírese a existencia de elementos incluídos no Inventario xeral do patrimonio cultural de Galicia.	Existencia de bens patrimoniais	Zona central, sur e suroeste de UXF

Táboa 2 Atributos de Alto Valor de Conservación				
Atributo	Descrición	Observacións		
		Si (presente)	Quizais (presente)	Non (ausente)
1	Hábitats da Directiva Hábitats (92/43/CEE) para a súa clasificación na Rede Natura 2000			X
	A UXF non manifesta a presenza de Hábitats da Directiva Hábitats (92/43/CEE)			
2	Zonas nas que o mantemento sexa esencial para a conservación das especies protexidas en virtude da Directiva Aves (79/409/CEE)			X
	A UXF non presenta áreas clasificadas como Zonas de Especial Protección para as Aves nin para outras de importancia en virtude da Directiva Aves.			
3	Zonas catalogadas baixo algunha figura de protección legal recollida na Lei 42/2007 do Patrimonio Natural e da Biodiversidade			X
	A superficie de estudo encóntrase dentro do espazo de protección legal recollida na Lei 42/2007 do Patrimonio Natural da Biodiversidade.			
4	Especies catalogadas ou hábitats naturais que lle outorgan un alto valor ecolóxico á zona			X
	Na UXF non existen especies nin hábitats que lle outorguen á superficie un valor ecolóxico elevado como para identificalo como singular respecto a súa contorna. Encóntrase na zona potencial da <i>Emberiza spp.</i> , pero non se detectou a súa presenza na UXF.			
5	Ser fundamentais para a protección de concas, control da erosión ou mantemento de outros beneficios ambientais en situacións críticas			X
	A UXF non presenta zonas especialmente significativas nin estratéxicas dende a perspectiva da protección de concas hidrográficas e/ou zonas con potencial erosivo alto.			
6	Ser fundamentais para a satisfacción das necesidades básicas das comunidades locais e/ou críticas para a súa identidade cultural tradicional			X
	A UXF non é fundamental para as comunidades locais. Isto maniféstase con que a contorna é un entorno con multifuncionalidade de usos que garanten a estabilidade das comunidades locais.			

1.2.75 ID3187_MONTE SINAGOGAS, OUTEIRO DE HOME E POUZO (VALGA, PONTEVEDRA)

táboa 1 Análise previo de aspectos de interese		
Valores identificados no monte	Notas sobre a situación actual	onde?
FIGURAS DE PROTECCION		
Unha pequena parte da superficie de estudio atópase dentro do espazo Rede Natura 2000 denominado ZEPVN Sistema fluvial Ulla-Deza e ZEC Sistema fluvial Ulla-Deza.	Nada que destacar	Zona oeste da UXF. Un total de 0,0309 ha
ESPECIES		
Non se evidencia a existencia de especies animais ou vexetais de especial interese ou relevancia na zona que fagan que a UXF adquira unha importancia crítica nese sentido.	A UXF atópase dentro da área de distribución potencial da <i>Emberiza spp.</i> , pero non dentro da área de presenza nin da área prioritaria de conservación.	UXF
PAISAXE FORESTAL		
Non existen paisaxes atípicos ou singulares. Non existe nada destacable ou extraordinario no monte.	Nada que destacar	Ningunha
ECOSISTEMAS / HÁBITATS		
Dacordo coas fontes de información revisadas e a validación en campo, verifícase a existencia de ecosistemas ou hábitats singulares vencelladas á superficie pertencente ó espazo Rede Natura 2000 denominado ZEPVN sistema fluvial Ulla – Deza.	Nada que destacar	Zona oeste da UXF
SERVIZOS AMBIENTAIS		
Non existen áreas esenciais para a protección de concas hidrográficas ou puntos sensibles en relación á erosión.	Nada que destacar	Ningunha
VALORES SOCIAIS E CULTURAIS		
Neste caso a través da cartografía dispoñible e pública, refírese a existencia de elementos incluídos no Inventario xeral do patrimonio cultural de Galicia.	Existencia de bens patrimoniais	Diversos puntos da UXF

Táboa 2 Atributos de Alto Valor de Conservación				
Atributo	Descrición	Observacións		
		Si (presente)	Quizais (presente)	Non (ausente)
1	Hábitats da Directiva Hábitats (92/43/CEE) para a súa clasificación na Rede Natura 2000			X
	A UXF non manifesta a presenza de hábitats da Directiva Hábitats (92/43/CEE).			
2	Zonas nas que o mantemento sexa esencial para a conservación das especies protexidas en virtude da Directiva Aves (79/409/CEE)			X
	A UXF non presenta áreas clasificadas como Zonas de Especial Protección para as Aves nin para outras de importancia en virtude da Directiva Aves.			
3	Zonas catalogadas baixo algunha figura de protección legal recollida na Lei 42/2007 do Patrimonio Natural e da Biodiversidade	X		
	A superficie de estudo encóntrase dentro do espazo de protección legal recollida na Lei 42/2007 do Patrimonio Natural da Biodiversidade.			
4	Especies catalogadas ou hábitats naturais que lle outorgan un alto valor ecolóxico á zona			X
	Na UXF non existen especies nin hábitats que lle outorguen á superficie un valor ecolóxico elevado como para identificalo como singular respecto a súa contorna. Encóntrase na zona potencial da <i>Emberiza spp.</i> , pero non se detectou a súa presenza na UXF.			
5	Ser fundamentais para a protección de concas, control da erosión ou mantemento de outros beneficios ambientais en situacións críticas			X
	A UXF non presenta zonas especialmente significativas nin estratéxicas dende a perspectiva da protección de concas hidrográficas e/ou zonas con potencial erosivo alto.			
6	Ser fundamentais para a satisfacción das necesidades básicas das comunidades locais e/ou críticas para a súa identidade cultural tradicional			X
	A UXF non é fundamental para as comunidades locais. Isto maniféstase con que a contorna é un entorno con multifuncionalidade de usos que garanten a estabilidade das comunidades locais.			

1.2.76 ID20_ SOBREIRA, DEVESA E CANEIRO (BOIRO, A CORUÑA)

Táboa 1 Análise previo de aspectos de interese		
Valores identificados no Monte	Notas sobre a situación actual	Onde?
FIGURAS DE PROTECCIÓN		
A superficie de estudo non se encontra dentro do espazo Rede Natura 2000 nin de ningunha outra figura de protección.	Nada que destacar. 130,54 ha están inscritas no Rexistro Público de Terreos Forestais de Pastoreo. En algo máis de 21 hectáreas a superficie vese afectada por afloramentos rochosos e pendentes maiores ó 60%	Diversos puntos da UXF
ESPECIES		
Non se evidencia a existencia de especies animais ou vexetais de especial interese ou relevancia na zona que fagan que a UXF adquira unha importancia crítica nese sentido.	Zonificacións declaradas nos plans de conservación ou recuperación da <i>Emberiza Spp.</i>	UXF
PAISAXE FORESTAL		
Non existen paisaxes atípicos ou singulares. Non existe nada destacable ou extraordinario no monte.	Nada que destacar	Ningunha
ECOSISTEMAS/ HÁBITATS		
De acordo coas fontes de información revisadas, verificase a non existencia de ecosistemas ou hábitats singulares.	Nada que destacar	Ningunha
SERVIZOS AMBIENTAIS		
Non existen áreas esenciais para protección de concas hidrográficas ou puntos sensibles en relación á erosión.	Nada que destacar	Ningunha
VALORES SOCIAIS E CULTURAIS		
Neste caso a través da cartografía dispoñible e pública, refírese a existencia de elementos incluídos no Inventario xeral do patrimonio cultural de Galicia.	Existencia de bens patrimoniais	Diversos puntos da UXF

Táboa 2 Atributos de Alto Valor de Conservación				
Atributo	Descrición	Observacións		
		Si (presente)	Quizais (presente)	Non (ausente)
1	Hábitats da Directiva Hábitats (92/43/CEE) para a súa clasificación na Rede Natura 2000			X
	A UXF non manifesta a presenza de Hábitats da Directiva Hábitats (92/43/CEE).			
2	Zonas nas que o mantemento sexa esencial para a conservación das especies protexidas en virtude da Directiva Aves (79/409/CEE)			X
	A UXF non presenta áreas clasificadas como Zonas de Especial Protección para as Aves nin para outras de importancia en virtude da Directiva Aves.			
3	Zonas catalogadas baixo algunha figura de protección legal recollida na Lei 42/2007 do Patrimonio Natural e da Biodiversidade			X
	A superficie de estudo encóntrase dentro do espazo de protección legal recollida na Lei 42/2007 do Patrimonio Natural e da Biodiversidade.			
4	Especies catalogadas ou hábitats naturais que lle outorgan un alto valor ecolóxico á zona		X	
	Na UXF existen especies e hábitats que lle outorgan á superficie un valor ecolóxico elevado como para identificarlo como singular respecto a súa contorna. Encóntrase na zona potencial da <i>Emberiza spp.</i>			
5	Ser fundamentais para a protección de concas, control da erosión ou mantemento de outros beneficios ambientais en situacións críticas			X
	A UXF non presenta zonas especialmente significativas nin estratéxicas desde a perspectiva da protección de concas hidrográficas e/ou zonas con potencial erosivo alto.			
6	Ser fundamentais para a satisfacción das necesidades básicas das comunidades locais e/ou críticas para a súa identidade cultural tradicional			X
	A UXF non é fundamental para as comunidades locais. Isto maniféstase con que a contorna é un entorno con multifuncionalidade de usos que garanten a estabilidade das comunidades locais.			

1.2.77 ID3268_BUSTELO, BERBIA E CARGADOIRO (CARBALLO, A CORUÑA)

Táboa 1 Análise previo de aspectos de interese		
Valores identificados no Monte	Notas sobre a situación actual	Onde?
FIGURAS DE PROTECCIÓN		
A superficie de estudo non se encontra dentro do espazo Rede Natura 2000 nin de ningunha outra figura de protección.	Nada que destacar	Ningunha
ESPECIES		
Non se evidencia a existencia de especies animais ou vexetais de especial interese ou relevancia na zona que fagan que a UXF adquira unha importancia crítica nese sentido.	Nada que destacar	Ningunha
PAISAXE FORESTAL		
Non existen paisaxes atípicos ou singulares. Non existe nada destacable ou extraordinario no monte.	Nada que destacar	Ningunha
ECOSISTEMAS/ HÁBITATS		
De acordo coas fontes de información revisadas, verifícase a non existencia de ecosistemas ou hábitats singulares.	Nada que destacar	Ningunha
SERVIZOS AMBIENTAIS		
Non existen áreas esenciais para protección de concas hidrográficas ou puntos sensibles en relación á erosión.	Nada que destacar	Ningunha
VALORES SOCIAIS E CULTURAIS		
Neste caso a través da cartografía dispoñible e pública, non refire a existencia de elementos incluídos no Inventario xeral do patrimonio cultural de Galicia.	Nada que destacar	Ningunha

Táboa 2 Atributos de Alto Valor de Conservación				
Atributo	Descrición	Observacións		
		Si (presente)	Quizais (presente)	Non (ausente)
1	Hábitats da Directiva Hábitats (92/43/CEE) para a súa clasificación na Rede Natura 2000			X
	A UXF non manifesta a presenza de Hábitats da Directiva Hábitats (92/43/CEE).			
2	Zonas nas que o mantemento sexa esencial para a conservación das especies protexidas en virtude da Directiva Aves (79/409/CEE)			X
	A UXF non presenta áreas clasificadas como Zonas de Especial Protección para as Aves nin para outras de importancia en virtude da Directiva Aves.			
3	Zonas catalogadas baixo algunha figura de protección legal recollida na Lei 42/2007 do Patrimonio Natural e da Biodiversidade			X
	A superficie de estudo encóntrase dentro do espazo de protección legal recollida na Lei 42/2007 do Patrimonio Natural e da Biodiversidade.			
4	Especies catalogadas ou hábitats naturais que lle outorgan un alto valor ecolóxico á zona			X
	Na UXF existen especies e hábitats que lle outorgan á superficie un valor ecolóxico elevado como para identificalo como singular respecto a súa contorna.			
5	Ser fundamentais para a protección de concas, control da erosión ou mantemento de outros beneficios ambientais en situacións críticas			X
	A UXF non presenta zonas especialmente significativas nin estratéxicas desde a perspectiva da protección de concas hidrográficas e/ou zonas con potencial erosivo alto.			
6	Ser fundamentais para a satisfacción das necesidades básicas das comunidades locais e/ou críticas para a súa identidade cultural tradicional			X
	A UXF non é fundamental para as comunidades locais. Isto maniféstase con que a contorna é un entorno con multifuncionalidade de usos que garanten a estabilidade das comunidades locais.			

1.2.78 ID66_RAÑO (IRIXOA, A CORUÑA)

Táboa 1 Análise previo de aspectos de interese		
Valores identificados no Monte	Notas sobre a situación actual	Onde?
FIGURAS DE PROTECCIÓN		
A superficie de estudo encóntrase dentro do espazo denominado Reserva da Biosfera Mariñas Coruñesas e Terras do Mandeo.	A súa inclusión nesta zona non representa limitacións na xestión forestal que se pretende realizar, posto que se trata de programar unhas actividades para promover o desenvolvemento sostible dos recursos da zona.	UXF
ESPECIES		
Non se evidencia a existencia de especies animais ou vexetais de especial interese ou relevancia na zona que fagan que a UXF adquira unha importancia crítica nese sentido.	Nada que destacar	Ningunha
PAISAXE FORESTAL		
Non existen paisaxes atípicos ou singulares. Non existe nada destacable ou extraordinario no monte.	Nada que destacar	Ningunha
ECOSISTEMAS/ HÁBITATS		
De acordo coas fontes de información revisadas, verifícase a non existencia de ecosistemas ou hábitats singulares.	Nada que destacar	Ningunha
SERVIZOS AMBIENTAIS		
Non existen áreas esenciais para protección de concas hidrográficas ou puntos sensibles en relación á erosión.	Nada que destacar	Ningunha
VALORES SOCIAIS E CULTURAIS		
Neste caso a través da cartografía dispoñible e pública, refire a existencia de elementos incluídos no Inventario xeral do patrimonio cultural de Galicia.	Existencia de bens patrimoniais	Varios puntos da UXF

Táboa 2 Atributos de Alto Valor de Conservación				
Atributo	Descrición	Observacións		
		Si (presente)	Quizais (presente)	Non (ausente)
1	Hábitats da Directiva Hábitats (92/43/CEE) para a súa clasificación na Rede Natura 2000			X
	A UXF non manifesta a presenza de Hábitats da Directiva Hábitats (92/43/CEE).			
2	Zonas nas que o mantemento sexa esencial para a conservación das especies protexidas en virtude da Directiva Aves (79/409/CEE)			X
	A UXF non presenta áreas clasificadas como Zonas de Especial Protección para as Aves nin para outras de importancia en virtude da Directiva Aves.			
3	Zonas catalogadas baixo algunha figura de protección legal recollida na Lei 42/2007 do Patrimonio Natural e da Biodiversidade	X		
	A superficie de estudo encóntrase dentro do espazo denominado Reserva da Biosfera Mariñas Coruñesas e Terras do Mandeo.			
4	Especies catalogadas ou hábitats naturais que lle outorgan un alto valor ecolóxico á zona			X
	Na UXF existen especies e hábitats que lle outorgan á superficie un valor ecolóxico elevado como para identificalo como singular respecto a súa contorna.			
5	Ser fundamentais para a protección de concas, control da erosión ou mantemento de outros beneficios ambientais en situacións críticas			X
	A UXF non presenta zonas especialmente significativas nin estratéxicas desde a perspectiva da protección de concas hidrográficas e/ou zonas con potencial erosivo alto.			
6	Ser fundamentais para a satisfacción das necesidades básicas das comunidades locais e/ou críticas para a súa identidade cultural tradicional			X
	A UXF non é fundamental para as comunidades locais. Isto maniféstase con que a contorna é un entorno con multifuncionalidade de usos que garanten a estabilidade das comunidades locais.			

1.2.79 ID225_SAN MIGUEL (ROIS, A CORUÑA)

Táboa 1 Análise previo de aspectos de interese		
Valores identificados no Monte	Notas sobre a situación actual	Onde?
FIGURAS DE PROTECCIÓN		
A superficie de estudo non se encontra dentro do espazo Rede Natura 2000 nin de ningunha outra figura de protección.	Nada que destacar	Ningunha
ESPECIES		
Non se evidencia a existencia de especies animais ou vexetais de especial interese ou relevancia na zona que fagan que a UXF adquira unha importancia crítica nese sentido.	Zonificacións declaradas nos plans de conservación ou recuperación da <i>Emberiza Spp.</i>	UXF
PAISAXE FORESTAL		
Non existen paisaxes atípicos ou singulares. Non existe nada destacable ou extraordinario no monte.	Nada que destacar	Ningunha
ECOSISTEMAS/ HÁBITATS		
De acordo coas fontes de información revisadas, verifícase a non existencia de ecosistemas ou hábitats singulares.	Nada que destacar, aparecen unidades ambientais propias de zonas de ribeira.	Ningunha
SERVIZOS AMBIENTAIS		
Non existen áreas esenciais para protección de concas hidrográficas ou puntos sensibles en relación á erosión.	Nada que destacar	Ningunha
VALORES SOCIAIS E CULTURAIS		
Neste caso a través da cartografía dispoñible e pública, refire a existencia de elementos incluídos no Inventario xeral do patrimonio cultural de Galicia.	Existencia de bens patrimoniais	Varios puntos da UXF

Táboa 2 Atributos de Alto Valor de Conservación				
Atributo	Descrición	Observacións		
		Si (presente)	Quizais (presente)	Non (ausente)
1	Hábitats da Directiva Hábitats (92/43/CEE) para a súa clasificación na Rede Natura 2000			X
	A UXF non manifesta a presenza de Hábitats da Directiva Hábitats (92/43/CEE).			
2	Zonas nas que o mantemento sexa esencial para a conservación das especies protexidas en virtude da Directiva Aves (79/409/CEE)			X
	A UXF non presenta áreas clasificadas como Zonas de Especial Protección para as Aves nin para outras de importancia en virtude da Directiva Aves.			
3	Zonas catalogadas baixo algunha figura de protección legal recollida na Lei 42/2007 do Patrimonio Natural e da Biodiversidade			X
	A superficie de estudo encóntrase dentro do espazo de protección legal recollida na Lei 42/2007 do Patrimonio Natural da Biodiversidade.			
4	Especies catalogadas ou hábitats naturais que lle outorgan un alto valor ecolóxico á zona		X	
	Na UXF existen especies e hábitats que lle outorgan á superficie un valor ecolóxico elevado como para identificalo como singular respecto a súa contorna. A UXF atópase dentro da área de distribución potencial da <i>Emberiza spp</i>			
5	Ser fundamentais para a protección de concas, control da erosión ou mantemento de outros beneficios ambientais en situacións críticas			X
	A UXF non presenta zonas especialmente significativas nin estratéxicas desde a perspectiva da protección de concas hidrográficas e/ou zonas con potencial erosivo alto.			
6	Ser fundamentais para a satisfacción das necesidades básicas das comunidades locais e/ou críticas para a súa identidade cultural tradicional			X
	A UXF non é fundamental para as comunidades locais. Isto maniféstase con que a contorna é un entorno con multifuncionalidade de usos que garanten a estabilidade das comunidades locais.			

1.2.80ID297_ SERRA DO POZO (BALEIRA, LUGO)

Táboa 1 Análise previo de aspectos de interese		
Valores identificados no Monte	Notas sobre a situación actual	Onde?
FIGURAS DE PROTECCIÓN		
A superficie de estudo encóntrase dentro do espazo denominado Reserva da Biosfera Río Eo, Oscos e Terras de Burón. Unha pequena parte da superficie encóntrase dentro do espazo de Rede Natura 2000 denominado ZEC A Marronda.	Pode manifestarse a presenza de especies asociadas ó hábitat prioritario 6220*.	UXF
ESPECIES		
Non se evidencia a existencia de especies animais ou vexetais de especial interese ou relevancia na zona que fagan que a UXF adquira unha importancia crítica nese sentido.	Nada que destacar	Ningunha
PAISAXE FORESTAL		
Non existen paisaxes atípicos ou singulares. Non existe nada destacable ou extraordinario no monte.	A zona máis ó norte da UXF enmárcase dentro da Área de Especial Interese Paisaxístico A Marronda, tamén declarada Zona de Especial Protección dos Valores Naturais e Lugar de Interese Comunitario.	Norte da UXF
ECOSISTEMAS/ HÁBITATS		
De acordo coas fontes de información revisadas, verificase a existencia de ecosistemas ou hábitats singulares.	Pode manifestarse a presenza de especies asociadas ó hábitat 6220* - Pseudoestepas de gramíneas e anuais da orde Thero-Brachypodietea	Varios puntos da UXF
SERVIZOS AMBIENTAIS		
Non existen áreas esenciais para protección de concas hidrográficas ou puntos sensibles en relación á erosión.	Nada que destacar	Ningunha
VALORES SOCIAIS E CULTURAIS		
Neste caso a través da cartografía dispoñible e pública, non refire a existencia de elementos incluídos no Inventario xeral do patrimonio cultural de Galicia.	Nada que destacar	Ningunha

Táboa 2 Atributos de Alto Valor de Conservación				
Atributo	Descrición	Observacións		
		Si (presente)	Quizais (presente)	Non (ausente)
1	Hábitats da Directiva Hábitats (92/43/CEE) para a súa clasificación na Rede Natura 2000	X		
	A UXF manifesta a presenza de Hábitats da Directiva Hábitats (92/43/CEE). Pode manifestarse a presenza de certas especies asociadas ó hábitat prioritario 6220* - Pseudoestepas de gramíneas e anuais da orde Thero-Brachypodietea.			
2	Zonas nas que o mantemento sexa esencial para a conservación das especies protexidas en virtude da Directiva Aves (79/409/CEE)			X
	A UXF non presenta áreas clasificadas como Zonas de Especial Protección para as Aves nin para outras de importancia en virtude da Directiva Aves.			
3	Zonas catalogadas baixo algunha figura de protección legal recollida na Lei 42/2007 do Patrimonio Natural e da Biodiversidade	X		
	A superficie de estudo encóntrase dentro do espazo denominado Reserva da Biosfera Río Eo, Oscos e Terras de Burón.			
4	Especies catalogadas ou hábitats naturais que lle outorgan un alto valor ecolóxico á zona			X
	Na UXF non existen especies nin hábitat que lle outorguen á superficie un valor ecolóxico elevado como para identificalo como singular respecto á súa contorna.			
5	Ser fundamentais para a protección de concas, control da erosión ou mantemento de outros beneficios ambientais en situacións críticas			X
	A UXF non presenta zonas especialmente significativas nin estratéxicas desde a perspectiva da protección de concas hidrográficas e/ou zonas con potencial erosivo alto.			
6	Ser fundamentais para a satisfacción das necesidades básicas das comunidades locais e/ou críticas para a súa identidade cultural tradicional			X
	A UXF non é fundamental para as comunidades locais. Isto maniféstase con que a contorna é un entorno con multifuncionalidade de usos que garanten a estabilidade das comunidades locais.			

1.2.81 ID470_MONTESEIRO (A FONSAGRADA, LUGO)

Táboa 1 Análise previo de aspectos de interese		
Valores identificados no Monte	Notas sobre a situación actual	Onde?
FIGURAS DE PROTECCIÓN		
A superficie de estudo encóntrase dentro do espazo denominado Reserva da Biosfera Río Eo, Oscos e Terras de Burón.	A súa inclusión nesta zona non representa limitacións na xestión forestal que se pretende realizar, posto que se trata de programar unhas actividades para promover o desenvolvemento sostible dos recursos da zona.	UXF
ESPECIES		
Non se evidencia a existencia de especies animais ou vexetais de especial interese ou relevancia na zona que fagan que a UXF adquira unha importancia crítica nese sentido.	Nada que destacar	Ningunha
PAISAXE FORESTAL		
Non existen paisaxes atípicos ou singulares. Non existe nada destacable ou extraordinario no monte.	Parte Sur da zona de estudo atópase incluída na Área de Especial Interese Paisaxística Serras Orientais, Negueira de Muñiz e Canón do Navia.	Sur da UXF
ECOSISTEMAS/ HÁBITATS		
De acordo coas fontes de información revisadas, verifícase a non existencia de ecosistemas ou hábitats singulares.	Nada que destacar	Ningunha
SERVIZOS AMBIENTAIS		
Non existen áreas esenciais para protección de concas hidrográficas ou puntos sensibles en relación á erosión.	Nada que destacar	Ningunha
VALORES SOCIAIS E CULTURAIS		
Neste caso a través da cartografía dispoñible e pública, refire a existencia de elementos incluídos no Inventario xeral do patrimonio cultural de Galicia.	Existencia de bens patrimoniais. A parte Norte da UXF encóntrase afectada polo Camiño Primitivo de Oviedo	Diversos puntos da UXF

Táboa 2 Atributos de Alto Valor de Conservación				
Atributo	Descrición	Observacións		
		Si (presente)	Quizais (presente)	Non (ausente)
1	Hábitats da Directiva Hábitats (92/43/CEE) para a súa clasificación na Rede Natura 2000			X
	Na UXF é necesario realizar unha análise para determinar a presenza de Hábitats da Directiva Hábitats (92/43/CEE).			
2	Zonas nas que o mantemento sexa esencial para a conservación das especies protexidas en virtude da Directiva Aves (79/409/CEE)			X
	A UXF non presenta áreas clasificadas como Zonas de Especial Protección para as Aves nin para outras de importancia en virtude da Directiva Aves.			
3	Zonas catalogadas baixo algunha figura de protección legal recollida na Lei 42/2007 do Patrimonio Natural e da Biodiversidade			X
	A superficie de estudo encóntrase dentro do espazo de protección legal recollida na Lei 42/2007 do Patrimonio Natural da Biodiversidade, denominado Reserva da Biosfera Río Eo, Oscos e Terras de Burón.			
4	Especies catalogadas ou hábitats naturais que lle outorgan un alto valor ecolóxico á zona			X
	Na UXF non existen especies nin hábitat que lle outorguen á superficie un valor ecolóxico elevado como para identificalo como singular respecto á súa contorna.			
5	Ser fundamentais para a protección de concas, control da erosión ou mantemento de outros beneficios ambientais en situacións críticas			X
	A UXF non presenta zonas especialmente significativas nin estratéxicas desde a perspectiva da protección de concas hidrográficas e/ou zonas con potencial erosivo alto.			
6	Ser fundamentais para a satisfacción das necesidades básicas das comunidades locais e/ou críticas para a súa identidade cultural tradicional			X
	A UXF non é fundamental para as comunidades locais. Isto maniféstase con que a contorna é un entorno con multifuncionalidade de usos que garanten a estabilidade das comunidades locais.			

1.2.82 ID760_MURIAS (NAVIA DE SUARNA, LUGO)

Táboa 1 Análise previo de aspectos de interese		
Valores identificados no Monte	Notas sobre a situación actual	Onde?
FIGURAS DE PROTECCIÓN		
A superficie de estudo encóntrase dentro do espazo de Rede Natura 2000 denominado ZEC "Ancares-Courel" e ZEPA Ancares. A totalidade da superficie de estudo encóntrase dentro do espazo denominado Reserva da Biosfera Os Ancares Lucenses e Montes de Navia, Cervantes e Becerreá.	A maior parte da superficie de ZEC está incluída na zona 1 (área de protección) mentres que unha superficie inferior está dentro da zona 2 (área de conservación). Atópase tamén dentro da Zona de Protección da Avifauna. Pode manifestarse a presenza de especies asociadas ós hábitats prioritarios 4020*, 6220*, 6230*, 7110* e 91EO*.	UXF
ESPECIES		
Evidénciase a existencia de especies animais ou vexetais de especial interese ou relevancia na zona que fan que a UXF adquira unha importancia crítica nese sentido.	A superficie da UXF atópase dentro do Plan de Recuperación do Oso Pardo (<i>Ursus arctos L.</i>) en Galicia.	UXF
PAISAXE FORESTAL		
Non existen paisaxes atípicos ou singulares. Non existe nada destacable ou extraordinario no monte.	A zona de estudo atópase incluída na Área de Especial Interese Paisaxística Serras Orientais, Os Ancares.	UXF
ECOSISTEMAS/ HÁBITATS		
De acordo coas fontes de información revisadas, verifícase a existencia de ecosistemas ou hábitats singulares.	Pode manifestarse a presenza de certas especies asociadas ós hábitats prioritarios 4020* - Queirogais húmidos atlánticos de <i>Erica ciliaris</i> e <i>Erica tetralix</i> , 6220* - Pseudoestepas de gramíneas e anuais da orde Thero-Brachypodietea, 6230* - Formacións herbáceas con <i>Nardus</i> , 7110* - Turbeiras altas activas e 91EO* - Bosques aluviais de <i>Alnus glutinosa</i> e <i>Fraxinus excelsior</i> .	UXF
SERVIZOS AMBIENTAIS		
Non existen áreas esenciais para protección de concas hidrográficas ou puntos sensibles en relación á erosión.	Nada que destacar	Ningunha
VALORES SOCIAIS E CULTURAIS		
Neste caso a través da cartografía dispoñible e pública, refírese a existencia de elementos incluídos no Inventario xeral do patrimonio cultural de Galicia.	Existencia de bens patrimoniais	UXF

Data: 15/07/2022	SXFSXU-OU-013: "ESTUDO SOBRE A IDENTIFICACIÓN E CARACTERIZACIÓN DE ÁREAS CON ALTOS VALORES DE CONSERVACIÓN"	Páxina 177 de 233
------------------	---	-------------------

Táboa 2 Atributos de Alto Valor de Conservación				
Atributo	Descrición	Observacións		
		Si (presente)	Quizais (presente)	Non (ausente)
1	Hábitats da Directiva Hábitats (92/43/CEE) para a súa clasificación na Rede Natura 2000	X		
	A UXF manifesta a presenza de Hábitats da Directiva Hábitats (92/43/CEE). Pode manifestarse a presenza de certas especies asociadas ós hábitats prioritarios: <ul style="list-style-type: none"> • 4020* - Queirogais húmidos atlánticos de Erica ciliaris e Erica tetralix, • 6220* - Pseudoestepas de gramíneas e anuais da orde Thero-Brachypodietea, • 6230* - Formacións herbáceas con Nardus, • 7110* - Turbeiras altas activas, • 91EO* - Bosques aluviais de Alnus glutinosa e Fraxinus excelsior. 			
2	Zonas nas que o mantemento sexa esencial para a conservación das especies protexidas en virtude da Directiva Aves (79/409/CEE)	X		
	A UXF presenta áreas clasificadas como Zonas de Especial Protección para as Aves ou para outras de importancia en virtude da Directiva Aves, atópase dentro do espazo ZEPA Ancares.			
3	Zonas catalogadas baixo algunha figura de protección legal recollida na Lei 42/2007 do Patrimonio Natural e da Biodiversidade	X		
	A superficie de estudo encóntrase dentro do espazo denominado Reserva da Biosfera Os Ancares Lucenses e Montes de Navia, Cervantes e Becerreá.			
4	Especies catalogadas ou hábitats naturais que lle outorgan un alto valor ecolóxico á zona	X		
	Na UXF existen especies ou hábitats que lle outorgan á superficie un valor ecolóxico elevado como para identificalo como singular respecto a súa contorna. A UXF atópase dentro da Zona de Protección do Oso Pardo. A totalidade da UXF está afectada polo Decreto 149/92 do Plan de Recuperación do Oso Pardo.			
5	Ser fundamentais para a protección de concas, control da erosión ou mantemento de outros beneficios ambientais en situacións críticas			X
	A UXF non presenta zonas especialmente significativas nin estratéxicas desde a perspectiva da protección de concas hidrográficas e/ou zonas con potencial erosivo alto.			
6	Ser fundamentais para a satisfacción das necesidades básicas das comunidades locais e/ou críticas para a súa identidade cultural tradicional			X
	A UXF non é fundamental para as comunidades locais. Isto maniféstase con que a contorna é un entorno con multifuncionalidade de usos que garanten a estabilidade das comunidades locais.			

1.2.83 ID1819_MONTE SERRA DO XURÉS (LOBIOS, OURENSE)

Táboa 1 Análise previo de aspectos de interese		
Valores identificados no Monte	Notas sobre a situación actual	Onde?
FIGURAS DE PROTECCIÓN		
A superficie de estudo encóntrase dentro do espazo de Rede Natura 2000 denominado ZEC (ES1130001) Baixa Limia ZEPA(ES0000376) Baixa Limia-Serra do Xurés, ZEPVN (ES110016) Baixa Limia e dentro da Reserva da Biosfera transfronteriza Geres-Xurés	No instrumento de xestión maniféstase a presenza dos hábitats: 3260, 4030, 6410, 6430, 6510, 8130, 8220, 8230,8310, 9230 e os hábitats prioritarios: 6220* e 91E0*. Unha parte da UXF está incluída na área prioritaria de protección de Avifauna	Na UXF
ESPECIES		
Non se evidencia a existencia de especies animais nin vexetais de especial interese ou relevancia na zona que fagan que a UXF adquira unha importancia crítica nese sentido.	Zonificacións declaradas nos plans de conservación de <i>Emys orbicularis</i> (perigo de extinción)	Toda a UXF
PAISAXE FORESTAL		
Non existen paisaxes atípicos ou singulares. Non existe nada destacable ou extraordinario no monte.	Atópase dentro da área de especial interese paisaxístico Baixa Limia-Serra do Xurés	Ningunha
ECOSISTEMAS/ HÁBITATS		
De acordo cas fontes de información revisadas e a validación en campo, verificase a existencia de ecosistemas ou hábitats singulares.	Pódese manifestar a presenza de certas especies asociadas ao hábitat: 6220*-Pseudoestepas de gramíneas e anuais da orde Thero-Brachypodietea 91E0*- Bosques aluviais de <i>Alnus glutinosa</i> e <i>Fraxinus excelsior</i>	Na UXF
SERVIZOS AMBIENTAIS		
Non existen áreas esenciais para protección de concas hidrográficas ou puntos sensibles en relación á erosión.	Nada que destacar	Ningunha
VALORES SOCIAIS E CULTURAIS		
A través da cartografía dispoñible e pública, podemos ver que existen varios elementos incluídos no catálogo de patrimonio cultural de Galicia	A súa existencia mailas súas especificacións de protección aparecen no redactado documento de xestión	Varios puntos na UXF

Táboa 2 Atributos de Alto Valor de Conservación				
Atributo	Descrición	Observacións		
		Si (presente)	Quizais (presente)	Non (ausente)
1	Hábitats da Directiva Hábitats (92/43/CEE) para a súa clasificación na Rede Natura 2000	X		
	A UXF manifesta a presenza de Hábitats da Directiva Hábitats (92/43/CEE). Pódese manifestar a presenza de certas especies asociadas aos hábitats nun total de 10,54 ha: <ul style="list-style-type: none"> 6220* - Pseudoestepas de gramíneas e anuais da orde Thero-Brachypodietea 91E0* - Bosques aluviais de <i>Alnus glutinosa</i> e <i>Fraxinus excelsior</i> 			
2	Zonas nas que o mantemento sexa esencial para a conservación das especies protexidas en virtude da Directiva Aves (79/409/CEE)	X		
	A UXF presenta áreas clasificadas como Zonas de Especial Protección para as Aves nin para outras de importancia en virtude da Directiva Aves.			
3	Zonas catalogadas baixo algunha figura de protección legal recollida na Lei 42/2007 do Patrimonio Natural e da Biodiversidade	X		
	A superficie de estudo encóntrase dentro do espazo da Reserva da Biosfera transfronteriza Geres-Xurés.			
4	Especies catalogadas ou hábitats naturais que lle outorgan un alto valor ecolóxico á zona	X		
	Na UXF non existen especies nin hábitats que lle outorguen á superficie un valor ecolóxico elevado como para identificalo como singular respecto á súa contorna. A UXF está incluída na área de distribución potencial de <i>Emys orbicularis</i> .			
5	Ser fundamentais para a protección de concas, control da erosión ou mantemento de outros beneficios ambientais en situacións críticas			X
	A UXF non presenta zonas especialmente significativas nin estratéxicas desde a perspectiva da protección de concas hidrográficas e/ou zonas con potencial erosivo alto.			
6	Ser fundamentais para a satisfacción das necesidades básicas das comunidades locais e/ou críticas para a súa identidade cultural tradicional			X
	A UXF non é fundamental para as comunidades locais. Isto maniféstase con que a contorna é un entorno con multifuncionalidade de usos que garanten a estabilidade das comunidades locais.			

1.2.84ID2185_MONTE CASTROS E VIDUAL (RUBIÁ, OURENSE)

Táboa 1 Análise previo de aspectos de interese		
Valores identificados no Monte	Notas sobre a situación actual	Onde?
FIGURAS DE PROTECCIÓN		
A superficie de estudo non se encontra dentro do espazo de Rede Natura 2000.	Unha parte da UXF está incluída na área prioritaria de protección de Avifauna.	Na UXF
ESPECIES		
Non se evidencia a existencia de especies animais nin vexetais de especial interese ou relevancia na zona que fagan que a UXF adquira unha importancia crítica nese sentido.	Zonificacións declaradas nos plans de conservación de <i>Emys orbicularis</i> (perigo de extinción)	Na UXF
PAISAXE FORESTAL		
Non existen paisaxes atípicos ou singulares. Non existe nada destacable ou extraordinario no monte.	Nada que destacar	Ningunha
ECOSISTEMAS/ HÁBITATS		
De acordo cas fontes de información revisadas e a validación en campo, verificase a non existencia de ecosistemas ou hábitats singulares.	Nada que destacar	Ningunha
SERVIZOS AMBIENTAIS		
Non existen áreas esenciais para protección de concas hidrográficas ou puntos sensibles en relación á erosión.	Nada que destacar	Ningunha
VALORES SOCIAIS E CULTURAIS		
Neste caso a través da cartografía dispoñible e pública, refire a existencia de elementos incluídos no Inventario xeral do patrimonio cultural de Galicia.	A súa existencia mailas súas especificacións de protección aparecen no redactado documento de xestión	Na UXF

Táboa 2 Atributos de Alto Valor de Conservación				
Atributo	Descrición	Observacións		
		Si (presente)	Quizais (presente)	Non (ausente)
1	Hábitats da Directiva Hábitats (92/43/CEE) para a súa clasificación na Rede Natura 2000			X
	A UXF non manifesta a presenza de Hábitats da Directiva Hábitats (92/43/CEE).			
2	Zonas nas que o mantemento sexa esencial para a conservación das especies protexidas en virtude da Directiva Aves (79/409/CEE)			X
	A UXF non presenta áreas clasificadas como Zonas de Especial Protección para as Aves nin para outras de importancia en virtude da Directiva Aves.			
3	Zonas catalogadas baixo algunha figura de protección legal recollida na Lei 42/2007 do Patrimonio Natural e da Biodiversidade			X
	A superficie a estudo non se atopa dentro do espazo de protección legal recollida na Lei 42/2007 do Patrimonio Natural e da Biodiversidade.			
4	Especies catalogadas ou hábitats naturais que lle outorgan un alto valor ecolóxico á zona			X
	Na UXF non existen especies nin hábitats que lle outorguen á superficie un valor ecolóxico elevado como para identificalo como singular respecto á súa contorna. A UXF está incluída na área de distribución potencial de <i>Emys orbicularis</i> .			
5	Ser fundamentais para a protección de concas, control da erosión ou mantemento de outros beneficios ambientais en situacións críticas			X
	A UXF non presenta zonas especialmente significativas nin estratéxicas desde a perspectiva da protección de concas hidrográficas e/ou zonas con potencial erosivo alto.			
6	Ser fundamentais para a satisfacción das necesidades básicas das comunidades locais e/ou críticas para a súa identidade cultural tradicional			X
	A UXF non é fundamental para as comunidades locais. Isto maniféstase con que a contorna é un entorno con multifuncionalidade de usos que garanten a estabilidade das comunidades locais.			

1.2.85 ID2348_MONTE PRADORRAMISQUEDO (VIANA DO BOLO, OURENSE)

Táboa 1 Análise previo de aspectos de interese		
Valores identificados no Monte	Notas sobre a situación actual	Onde?
FIGURAS DE PROTECCIÓN		
A superficie de estudo encontrase dentro do espazo Rede Natura 2000 denominado ZEC Pena Trevinca e no ZEPA Pena Trevinca.	No instrumento de xestión maniféstase a presenza dos hábitats prioritarios: 4020*,6220*,6230*,7110*,91D0* e 91E0*.	Na UXF
ESPECIES		
Non se evidencia a existencia de especies animais nin vexetais de especial interese ou relevancia na zona que fagan que a UXF adquira unha importancia crítica nese sentido.	Nada que destacar	Ningunha
PAISAXE FORESTAL		
Non existen paisaxes atípicos ou singulares. Non existe nada destacable ou extraordinario no monte.	Nada que destacar	Ningunha
ECOSISTEMAS/ HÁBITATS		
De acordo cas fontes de información revisadas, verificase a existencia de ecosistemas ou hábitats singulares.	Pódese manifestar a presenza de certas especies asociadas ós hábitats prioritarios 4020* - Queirogais húmidos atlánticos de Erica ciliaris e Erica tetralix, 6220* - Pseudoestepas de gramíneas e anuais da orde Thero-Brachypodietea, 6230* - Formacións herbáceas con Nardus, 7110* - Turbeiras altas activas, 91D0* - Turbeiras Boscosas e 91E0* - Bosques aluviais de Alnus glutinosa e Fraxinus excelsior	Na UXF
SERVIZOS AMBIENTAIS		
Non existen áreas esenciais para protección de concas hidrográficas ou puntos sensibles en relación á erosión.	Nada que destacar	Ningunha
VALORES SOCIAIS E CULTURAIS		
Neste caso a través da cartografía dispoñible e pública, non refire a existencia de elementos incluídos no Inventario xeral do patrimonio cultural de Galicia.	Nada que destacar	Ningunha

Táboa 2 Atributos de Alto Valor de Conservación				
Atributo	Descrición	Observacións		
		Si (presente)	Quizais (presente)	Non (ausente)
1	Hábitats da Directiva Hábitats (92/43/CEE) para a súa clasificación na Rede Natura 2000	X		
	A UXF manifesta a presenza de Hábitats da Directiva Hábitats (92/43/CEE). Pódese manifestar a presenza de certas especies asociadas a os hábitats: <ul style="list-style-type: none"> • 4020*-Queirogais húmidos atlánticos de Erica ciliaris e Erica tetralix • 6220*-Pseudoestepas de gramíneas e anuais da orde Thero-Brachypodietea • 6230*-Formacións herbáceas con Nardus • 7110*-Turbeiras altas activas • 91D0*-Turbeiras Boscosas • 91E0*-Bosques aluviais de Alnus glutinosa e Fraxinus excelsior 			
2	Zonas nas que o mantemento sexa esencial para a conservación das especies protexidas en virtude da Directiva Aves (79/409/CEE)	X		
	A UXF presenta áreas clasificadas como Zonas de Especial Protección para as Aves nin para outras de importancia en virtude da Directiva Aves.			
3	Zonas catalogadas baixo algunha figura de protección legal recollida na Lei 42/2007 do Patrimonio Natural e da Biodiversidade	X		
	A superficie de estudo encóntrase dentro do espazo de protección legal recollida na Lei 42/2007 do Patrimonio Natural e da Biodiversidade.			
4	Especies catalogadas ou hábitats naturais que lle outorgan un alto valor ecolóxico á zona			X
	Na UXF non existen especies nin hábitats que lle outorguen á superficie un valor ecolóxico elevado como para identificalo como singular respecto á súa contorna.			
5	Ser fundamentais para a protección de concas, control da erosión ou mantemento de outros beneficios ambientais en situacións críticas			X
	A UXF non presenta zonas especialmente significativas nin estratéxicas desde a perspectiva da protección de concas hidrográficas e/ou zonas con potencial erosivo alto.			
6	Ser fundamentais para a satisfacción das necesidades básicas das comunidades locais e/ou críticas para a súa identidade cultural tradicional			X
	A UXF non é fundamental para as comunidades locais. Isto maniféstase con que a contorna é un entorno con multifuncionalidade de usos que garanten a estabilidade das comunidades locais.			

1.2.86D2518_MONTE FONTEFRÍA E SERRA DO FARO (A CAÑIZA, PONTEVEDRA)

Táboa 1 Análise previo de aspectos de interese		
Valores identificados no Monte	Notas sobre a situación actual	onde?
FIGURAS DE PROTECCIÓN		
A superficie de estudo non se encontra dentro do espazo Rede Natura 2000.	Nada que destacar	Ningunha
ESPECIES		
Non se evidencia a existencia de especies animais nin vexetais de especial interese ou relevancia na zona que fagan que a UXF adquira unha importancia crítica nese sentido.	Nada que destacar	Ningunha
PAISAXE FORESTAL		
Non existen paisaxes atípicos ou singulares. Non existe nada destacable nin extraordinario no monte.	Nada que destacar	Ningunha
ECOSISTEMAS/ HÁBITATS		
De acordo cas fontes de información revisadas, verificase a non existencia de ecosistemas ou hábitats singulares.	Nada que destacar	Ningunha
SERVIZOS AMBIENTAIS		
Non existen áreas esenciais para a protección de concas hidrográficas ou puntos sensibles en relación a erosión	Nada que destacar	Ningunha
VALORES SOCIAIS E CULTURAIS		
A través da cartografía dispoñible e pública, podemos ver que existen elementos incluídos no catálogo de patrimonio cultural de Galicia	A súa existencia mailas súas especificacións de protección aparecen no redactado documento de xestión.	Na UXF

Táboa 2 Atributos de Alto Valor de Conservación				
Atributo	Descrición	Observacións		
		Si (presente)	Quizais (presente)	Non (ausente)
1	Hábitats da Directiva Hábitats (92/43/CEE) para a súa clasificación na Rede Natura 2000			X
	A UXF non manifesta a presenza de Hábitats da Directiva Hábitats (92/43/CEE).			
2	Zonas nas que o mantemento sexa esencial para a conservación das especies protexidas en virtude da Directiva Aves (79/409/CEE)			X
	A UXF non presenta áreas clasificadas como Zonas de Especial Protección para as Aves nin para outras de importancia en virtude da Directiva Aves.			
3	Zonas catalogadas baixo algunha figura de protección legal recollida na Lei 42/2007 do Patrimonio Natural e da Biodiversidade			X
	A superficie a estudo non se atopa dentro do espazo de protección legal recollida na Lei 42/2007 do Patrimonio Natural e da Biodiversidade.			
4	Especies catalogadas ou hábitats naturais que lle outorgan un alto valor ecolóxico á zona			X
	Na UXF non existen especies nin hábitats que lle outorguen á superficie un valor ecolóxico elevado como para identificalo como singular respecto á súa contorna.			
5	Ser fundamentais para a protección de concas, control da erosión ou mantemento de outros beneficios ambientais en situacións críticas			X
	A UXF non presenta zonas especialmente significativas nin estratéxicas desde a perspectiva da protección de concas hidrográficas e/ou zonas con potencial erosivo alto.			
6	Ser fundamentais para a satisfacción das necesidades básicas das comunidades locais e/ou críticas para a súa identidade cultural tradicional			X
	A UXF non é fundamental para as comunidades locais. Isto maniféstase con que a contorna é un entorno con multifuncionalidade de usos que garanten a estabilidade das comunidades locais.			

1.2.87 ID2766_MONTE VENTÍN (FORNELOS DE MONTES)

Táboa 1 Análise previo de aspectos de interese		
Valores identificados no Monte	Notas sobre a situación actual	Onde?
FIGURAS DE PROTECCIÓN		
A superficie de estudo non se encontra dentro do espazo Rede Natura 2000.	No instrumento de Xestión manifestase a presenza do hábitat prioritario: 91E0*. Unha parte da UXF está incluída na área prioritaria de protección de Avifauna.	Na zona sur da UXF
ESPECIES		
Non se evidencia a existencia de especies animais nin vexetais de especial interese ou relevancia na zona que fagan que a UXF adquira unha importancia crítica nese sentido.	Zonificacións declaradas nos plans de conservación ou recuperación establecidos para a Emberiza spp.(perigo de extinción).	Na UXF
PAISAXE FORESTAL		
Non existen paisaxes atípicos ou singulares. Non existe nada destacable ou extraordinario no monte.	Nada que destacar	Ningunha
ECOSISTEMAS/ HÁBITATS		
De acordo cas fontes de información revisadas, verifícase a existencia de ecosistemas ou hábitats singulares.	Pódese manifestar a presenza de certas especies asociadas ao hábitat 91E0* - Bosques aluviais de Alnus glutinosa e Fraxinus excelsior	Na zona sur da UXF
SERVIZOS AMBIENTAIS		
Non existen áreas esenciais para protección de concas hidrográficas ou puntos sensibles en relación á erosión.	Nada que destacar	Ningunha
VALORES SOCIAIS E CULTURAIS		
A través da cartografía dispoñible e pública, podemos ver que existen elementos incluídos no catálogo de patrimonio cultural de Galicia	A súa existencia mailas súas especificacións de protección aparecen no redactado documento de xestión.	Na UXF

Táboa 2 Atributos de Alto Valor de Conservación				
Atributo	Descrición	Observacións		
		Si (presente)	Quizais (presente)	Non (ausente)
1	Hábitats da Directiva Hábitats (92/43/CEE) para a súa clasificación na Rede Natura 2000	X		
	A UXF manifesta a presenza de Hábitats da Directiva Hábitats (92/43/CEE). Pódese manifestar a presenza de certas especies asociadas ao hábitat en toda a UXF: <ul style="list-style-type: none"> 91E0*- Bosques aluviais de Alnus glutinosa e Fraxinus excelsior 			
2	Zonas nas que o mantemento sexa esencial para a conservación das especies protexidas en virtude da Directiva Aves (79/409/CEE)			X
	A UXF non presenta áreas clasificadas como Zonas de Especial Protección para as Aves nin para outras de importancia en virtude da Directiva Aves.			
3	Zonas catalogadas baixo algunha figura de protección legal recollida na Lei 42/2007 do Patrimonio Natural e da Biodiversidade			X
	A superficie a estudo non se atopa dentro do espazo de protección legal recollida na Lei 42/2007 do Patrimonio Natural e da Biodiversidade.			
4	Especies catalogadas ou hábitats naturais que lle outorgan un alto valor ecolóxico á zona		X	
	Na UXF non existen especies nin hábitats que lle outorguen á superficie un valor ecolóxico elevado como para identificalo como singular respecto á súa contorna. Encóntrase na zona de expansión da <i>Emberiza</i> spp. Sen embargo non existen individuos na superficie da UXF.			
5	Ser fundamentais para a protección de concas, control da erosión ou mantemento de outros beneficios ambientais en situacións críticas			X
	A UXF non presenta zonas especialmente significativas nin estratéxicas desde a perspectiva da protección de concas hidrográficas e/ou zonas con potencial erosivo alto.			
6	Ser fundamentais para a satisfacción das necesidades básicas das comunidades locais e/ou críticas para a súa identidade cultural tradicional			X
	A UXF non é fundamental para as comunidades locais. Isto maniféstase con que a contorna é un entorno con multifuncionalidade de usos que garanten a estabilidade das comunidades locais.			

1.2.88ID2836_MONTE FARO AVELOSO (MOAÑA, PONTEVEDRA)

Táboa 1 Análise previo de aspectos de interese		
Valores identificados no Monte	Notas sobre a situación actual	Onde?
FIGURAS DE PROTECCIÓN		
A superficie de estudo non se encontra dentro do espazo Rede Natura 2000.	Nada que destacar	Ningunha
ESPECIES		
Non se evidencia a existencia de especies animais nin vexetais de especial interese ou relevancia na zona que fagan que a UXF adquira unha importancia crítica nese sentido.	Zonificacións declaradas nos plans de conservación ou recuperación establecidos para a <i>Emberiza spp.</i> (perigo de extinción)	Na UXF
PAISAXE FORESTAL		
Non existen paisaxes atípicos ou singulares. Non existe nada destacable ou extraordinario no monte.	Nada que destacar	Ningunha
ECOSISTEMAS/ HÁBITATS		
De acordo cas fontes de información revisadas e a validación en campo, verificase a existencia de ecosistemas ou hábitats singulares. A delimitación requiriu dun estudo máis pormenorizado e rigoroso do que se obtiveron resultados da presenza de diferentes hábitats nunha zona concreta do monte.	Posteriormente á revisión, catalogación e cartografado dos hábitats que se manifestan na UXF e existe a certeza de catalogo. Pódese manifestar a presenza de certas especies asociadas aos hábitats 7110* - Turbeiras altas activas, 4020* - Queirogais húmidos atlánticos de <i>Erica ciliaris</i> e <i>Erica tetralix</i> , 6220* - Pseudoestepas de gramíneas e anuais da orde Thero-Brachypodietea, 7150 - Depresións sobre substratos turbosos do Rhynchosporion, Megaforbios éutrofos higrófilos das orlas de chairas.	Zona norte da UXF contra o rego da Braxe. Identificada na cartografía.
SERVIZOS AMBIENTAIS		
Non existen áreas esenciais para protección de concas hidrográficas ou puntos sensibles en relación a erosión	Nada que destacar	Ningunha
VALORES SOCIAIS E CULTURAIS		
A través da cartografía dispoñible e pública, podemos ver que existen varios elementos incluídos no catálogo de patrimonio cultural de Galicia	Existencia de patrimonio cultural que xa ten a súa especificación de protección no redactado documento de xestión.	Varios puntos da UXF

Táboa 2 Atributos de Alto Valor de Conservación				
Atributo	Descrición	Observacións		
		Si (presente)	Quizais (presente)	Non (ausente)
1	Hábitats da Directiva Hábitats (92/43/CEE) para a súa clasificación na Rede Natura 2000			X
	A UXF non manifesta a presenza de Hábitats da Directiva Hábitats (92/43/CEE).			
2	Zonas nas que o mantemento sexa esencial para a conservación das especies protexidas en virtude da Directiva Aves (79/409/CEE)			X
	A UXF non presenta áreas clasificadas como Zonas de Especial Protección para as Aves nin para outras de importancia en virtude da Directiva Aves.			
3	Zonas catalogadas baixo algunha figura de protección legal recollida na Lei 42/2007 do Patrimonio Natural e da Biodiversidade			X
	A superficie a estudo non se atopa dentro do espazo de protección legal recollida na Lei 42/2007 do Patrimonio Natural e da Biodiversidade.			
4	Especies catalogadas ou hábitats naturais que lle outorgan un alto valor ecolóxico á zona		X	
	Na UXF non existen especies nin hábitats que lle outorguen á superficie un valor ecolóxico elevado como para identificalo como singular respecto á súa contorna. Encóntrase na zona de expansión da <i>Emberiza</i> spp. Sen embargo non existen individuos na superficie da UXF.			
5	Ser fundamentais para a protección de concas, control da erosión ou mantemento de outros beneficios ambientais en situacións críticas			X
	A UXF non presenta zonas especialmente significativas nin estratéxicas desde a perspectiva da protección de concas hidrográficas e/ou zonas con potencial erosivo alto.			
6	Ser fundamentais para a satisfacción das necesidades básicas das comunidades locais e/ou críticas para a súa identidade cultural tradicional			X
	A UXF non é fundamental para as comunidades locais. Isto maniféstase con que a contorna é un entorno con multifuncionalidade de usos que garanten a estabilidade das comunidades locais.			

Na actualidade, tras a realización do estudo segundo a metodoloxía descrita, extráese que **existen Áreas con Altos Valores de Conservación** susceptibles de ser catalogadas como tales segundo están identificadas na cartografía do punto 5 do presente documento.

Ademais, na actualidade estanse levando a cabo o estudo das UXF da última actualización. Estas actualizacións puideran determinar que existen novos indicios que axuden a obter nova información sobre se certas zonas son susceptibles de catalogarse.

Este estudo actualizarase de forma continuada, en base á información colleitada polos técnicos correspondentes dentro da estrutura de grupo de XFS e axuda externa, e en base a tódalas informacións dispoñibles, obtendo conclusións o mais precisas posibles. Unha vez que a situación volva a normalidade definirase a delimitación exacta dos AVC identificados. Por último, compre destacar de novo que, as zonas en consideradas non están en perigo por desenvolvemento de accións contrarias ao seu mantemento ou conservación.

1.3 RESULTADOS

A continuación, móstranse os resultados obtidos dunha análise preliminar de cada unha das superficies que existen no grupo de xestión forestal sostible. Esta análise pode derivar en medidas adicionais de investigación de darse o caso de non dispoñer da certeza necesaria que non será vinculante se existen dúbidas sobre a clasificación dalgunha area en concreto como posible *Zona ou Área con Altos Valores de Conservación (AAVC)*.

UXF	DESCRIPCIÓN	XUSTIFICACIÓN	SUPERFICIE (Ha)
MONTE DA BRAXE (ID_3275)	<p>Áreas, incluídas no ZEC Costa Ártabra (ES1110002). Identificada a presenza de certas especies asociadas aos hábitats:</p> <ul style="list-style-type: none"> • 7110* - Turbeiras altas activas, 4020* - Queirogais húmidos atlánticos de Erica ciliaris e Erica tetralix, • 6220* - Pseudoestepas de gramíneas e anuais da orde Thero-Brachypodietea, • 7150 - Depresións sobre substratos turbosos do Rhynchosporion, Megaforbios éutrofos higrófilos das orlas de chairas. 	Atributos 1 e 3	33,69ha

UXF	DESCRIPCIÓN	XUSTIFICACIÓN	SUPERFICIE (Ha)
MONTE PARAMEDELA (ID_3440)	Áreas dentro do espazo de Rede Natura 2000 denominado ZEC Ancares-Courel (ES1120001). Presenza de certas especies asociadas aos hábitats 3260 - Ríos dos pisos basal a montano, 3270 - Ríos de ribeiras lamacentas (<i>Chenopodium rubri</i> p.p. e de <i>Bidention</i> p.p.), 4030 - Queirogais secos europeos, 6430 - Megaforbios éutrofos higrófilos das orlas de chairas, 8130 - Desprendementos mediterráneos occidentais e termófilos, 8220 - Encostas rochosas silíceas con vexetación casmofítica, 8230-Rochedos silíceos con vexetación pioneira, 91E0* - Bosques aluviais de <i>Alnus glutinosa</i> e <i>Fraxinus excelsior</i> , 9260 - Soutos.	Atributos 1 e 3	10,541ha
MONTE PEÓN, PEDREGAL E CHAN DE CARGUEIRO (ID_8)	Identificada a presenza de certas especies asociadas ó hábitat prioritario 4020* - Queirogais húmidos atlánticos de <i>Erica ciliaris</i> e <i>Erica tetralix</i>	Atributos 1 e 3	19,24ha
MONTE BARBANZA DE MOIMENTA (ID_10)	Identificada a presenza de certas especies asociadas ós hábitats prioritarios: <ul style="list-style-type: none"> • 6230* - Formacións herbáceas con <i>Nardus</i> • 91E0* - Bosques aluviais de <i>Alnus glutinosa</i> e <i>Fraxinus excelsior</i> 	Atributo 1	6,23 ha 3,70 ha
MONTE LUME (ID_3278)	Identificada a presenza de certas especies asociadas ós hábitats prioritarios: <ul style="list-style-type: none"> • 4020* - Queirogais húmidos atlánticos de <i>Erica ciliaris</i> e <i>Erica tetralix</i> • 7110* - Turbeiras altas activas 	Atributo 1	8,62ha 6,23 ha
MONTE CAMPELO (ID_3283)	Pode manifestarse a presenza de certas especies asociadas ó hábitat prioritario 4020* - Queirogais húmidos atlánticos de <i>Erica ciliaris</i> e <i>E. Tetralix</i> .	Atributo 1	6,24 ha
MONTE XALO (ID_56)	A superficie de estudo encóntrase dentro do espazo denominado Reserva da Biosfera Mariñas Coruñesas e Terras do Mandeo. Pode manifestarse a presenza de certas especies asociadas ó hábitat prioritario 4020* - Queirogais húmidos atlánticos de <i>Erica ciliaris</i> e <i>Erica tetralix</i> .	Atributo 1, 3 e 4	137,61 ha
MONTE BARREIRA E GUIENDE (ID_87)	Identificada a presenza da especie vulnerable <i>Dryopteris guanchica</i>	Atributo 4	30,95 ha

UXF	DESCRIPCIÓN	XUSTIFICACIÓN	SUPERFICIE (Ha)
MONTE BALTEIRO, FOLGOSO E RÍO PORTAS, LOBEIRAS, LIXO, SALMÓN E RECOBO E AXEITOS (ID_206)	Identificada a presenza de certas especies asociadas ós hábitats prioritarios: <ul style="list-style-type: none"> • 91E0* - Bosques aluviais de Alnus glutinosa e Fraxinus excelsior, • 4020* - Queirogais húmidos atlánticos de Erica ciliaris e Erica tetralix. 	Atributo 1	0,08 ha 326,23 ha
MONTE XUNQUIÑAS (ID_392)	Áreas dentro do espazo Rede Natura 2000 denominado ZEC (ES1120001) Ancares-Courel, ZEPA (ES0000374) Ancares e ZEPVN (ES110013) Os Ancares-O Courel e da Reserva da Biosfera Os Ancares Lucenses e Montes de Navia, Cervantes e Becerreá. Identificada a presenza de certas especies asociadas ós hábitats prioritarios: <ul style="list-style-type: none"> • 4020*- Queirogais húmidos atlánticos de Erica ciliaris e Erica tetralix • 6220*- Pseudoestepas de gramíneas e anuais da orde Thero-Brachypodietea • 6230*- Formacións herbáceas con Nardus • 7110*- Turbeiras altas activas • 91E0*- Bosques aluviais de Alnus glutinosa e Fraxinus excelsior 	Atributos 1, 2, 3 e 4	13,91 ha 35,97 ha 6,76 ha 0,59 ha 0,37 ha
MONTE XIÁ (ID_504)	Áreas dentro do espazo de Rede Natura 2000 denominado ZEC (ES1110014) Serra do Careón e da Reserva da Biosfera Terras do Miño. Presenza de certas especies asociadas ós hábitats prioritarios: <ul style="list-style-type: none"> • 4020*- Queirogais húmidos atlánticos de Erica ciliaris e Erica tetralix • 6220*- Pseudoestepas de gramíneas e anuais da orde Thero-Brachypodietea • 7110*- Turbeiras altas activas • 91E0*- Bosques aluviais de Alnus glutinosa e Fraxinus excelsior 	Atributos 1 e 3	33,06 ha 0,05 ha 0,05 ha 0,02 ha

UXF	DESCRIPCIÓN	XUSTIFICACIÓN	SUPERFICIE (Ha)
MONTE ROBLEDO (ID_710)	<p>A superficie de estudo encóntrase dentro do espazo de Rede Natura 2000 denominado ZEPVN Ancares, ZEPVN Os Ancares - O Courel, ZEPA Ancares e ZEC Ancares - Courel. Tamén se atopa dentro do espazo denominado Reserva da Biosfera Os Ancares lucenses e Montes de Navia, Cervantes e Becerreá. Pode manifestarse a presenza de certas especies asociadas ós hábitats prioritarios:</p> <ul style="list-style-type: none"> • 9180* - Bosques de encostas, desprendementos e barrancos do Tilio-Acerion • 91E0* - Bosques aluviais de Alnus glutinosa e Fraxinus excelsior • 6220* - Pseudoestepas de gramíneas e anuais da orde Thero-Brachypodietea • 4020* - Queirogais húmidos atlánticos de Erica ciliaris e Erica tetralix. 	Atributo 1, 2, 3 e 4	<p>31,00 ha</p> <p>0,23 ha</p> <p>187,98 ha</p> <p>104,22 ha</p>
MONTE SALCEDO E BAIRÁN (ID_946)	<p>Área dentro do espazo de Rede Natura 2000 denominado ZEC (ES1120001) Ancares-Courel e no ZEPVN (ES110014) Os Ancares-O Courel. Identificada a presenza de certas especies asociadas ó hábitat prioritario 91E0*- Bosques aluviais de Alnus glutinosa e Fraxinus excelsior</p>	Atributos 1 e 3	4,05 ha
MONTE VILAR DE LOR (ID_990)	<p>Áreas incluídas no ZEPVN Os Ancares - O Courel e ZEC Ancares - Courel. Identificada a presenza de certas especies asociadas ós hábitats prioritarios:</p> <ul style="list-style-type: none"> • 91E0* - Bosques aluviais de Alnus glutinosa e Fraxinus excelsior • 6220* - Pseudoestepas de gramíneas e anuais da orde Thero-Brachypodietea • 4020* - Queirogais húmidos atlánticos de Erica ciliaris e Erica tetralix 	Atributos 1 e 3	<p>0,18 ha</p> <p>76,32 ha</p> <p>20,21 ha</p>
MONTE PARADAPIÑOL (ID_1010)	<p>Área dentro do espazo de Rede Natura 2000 denominado ZEC (ES1120001) Ancares-Courel e no ZEPVN (ES110014) Os Ancares-O Courel. Identificada a presenza de certas especies asociadas ó hábitat prioritario 91E0*- Bosques aluviais de Alnus glutinosa e Fraxinus excelsior</p>	Atributos 1 e 3	0,22 ha

UXF	DESCRIPCIÓN	XUSTIFICACIÓN	SUPERFICIE (Ha)
MONTE A LAXE (ID_1153)	<p>Parte da superficie de estudo encóntrase dentro do espazo de Rede Natura 2000 denominado ZEC Serra do Xistral e ZEPVN Serra do Xistral.</p> <p>Pode manifestarse a presenza de certas especies asociadas ós hábitats prioritarios:</p> <ul style="list-style-type: none"> • 4020* - Queirogais húmidos atlánticos de Erica ciliaris e Erica tetralix • 7110* - Turbeiras altas activas • 7130* - Turbeiras de cobertor (para turbeiras activas) • 91EO* - Bosques aluviais de Alnus glutinosa e Fraxinus excelsior • 6220* - Pseudoestepas de gramíneas e anuais da orde Thero-Brachypodietea • 6230* - Formacións herbáceas con Nardus, con numerosas especies, sobre substratos silíceos de zonas de montaña. 	Atributos 1 e 3	<p>89,94 ha</p> <p>81,93 ha</p> <p>0,64 ha</p> <p>0,10 ha</p> <p>45,69 ha</p> <p>28,82 ha</p>
MONTE AMUIDAL (ID_1224)	<p>Identificada a presenza de certas especies asociadas ó hábitat prioritario 91EO* - Bosques aluviais de Alnus glutinosa e Fraxinus excelsior</p>	Atributo 1	0,60 ha
MONTE SERRA DE CASAIO E LARDEIRA (ID_1389)	<p>A maioría da superficie de estudo encóntrase dentro do espazo de Rede Natura 2000 denominado ZEC Pena Trevinca (ES1130007), ZEPA Pena Trevinca (ES0000437) e ZEPVN Pena Trevinca. Pódese manifestar a presenza de certas especies asociadas ós hábitats prioritarios:</p> <ul style="list-style-type: none"> • 6220* - Pseudoestepas de gramíneas e anuais da orde Thero-Brachypodietea • 7110* - Turbeiras activas altas • 4020* - Queirogais húmidos atlánticos de Erica ciliaris e Erica tetralix • 91EO* - Bosques aluviais de Alnus glutinosa e Fraxinus excelsior 	Atributo 1, 2, 3 e 4	<p>53,00 ha</p> <p>46,66 ha</p> <p>53,00 ha</p> <p>0,07 ha</p>
MONTE SERRA DO QUINXO (ID_1600)	<p>Área dentro do espazo de Rede Natura 2000 denominado ZEC Baixa Limia (ES1130001) e no ZEPA Baixa Limia-Serra do Xures (ES0000376)</p> <p>Identificada a presenza de certas especies asociadas ós hábitats prioritarios:</p> <ul style="list-style-type: none"> • 6220* - Pseudoestepas de gramíneas e anuais da orde Thero-Brachypodietea • 91EO* - Bosques aluviais de Alnus glutinosa e Fraxinus excelsior 	Atributos 1,2 e 3	<p>80,09 ha</p> <p>0,43 ha</p>

UXF	DESCRIPCIÓN	XUSTIFICACIÓN	SUPERFICIE (Ha)
MONTE DE TAMICELAS (ID_1753)	<p>A superficie de estudo encóntrase dentro do espazo de Rede Natura 2000 denominado ZEC Río Támega. Pode manifestarse a presenza de certas especies asociadas ó hábitat prioritario:</p> <ul style="list-style-type: none"> • 91EO* - Bosques aluviais de Alnus glutinosa e Fraxinus excelsior, • 6220* - Pseudoestepas de gramíneas anuais da orde Thero-Brachypodietea • 4020* - Queirogais húmidos atlánticos de Erica ciliaris e E. tetralix 	Atributo 1 e 3	6,99 ha 0,14 ha 0,14 ha
MONTE MEDA, VICTÓN E MALLADA GRANDE (ID_1763)	<p>A superficie de estudo encóntrase dentro do espazo de Rede Natura 2000 denominado ZEC Río Támega. Pode manifestarse a presenza de certas especies asociadas ó hábitat prioritario 91EO* - Bosques aluviais de Alnus glutinosa e Fraxinus excelsior.</p>	Atributo 1 e 3	5,55 ha
MONTE QUINTELA E BUSCALQUE (QUINXO) (ID_3926)	<p>A superficie de estudo encóntrase dentro do espazo de Rede Natura 2000 denominado ZEC Baixa Limia; ZEPA Baixa Limia - Serra do Xurés; Parque natural Baixa Limia - Serra do Xurés; ZEPVN Baixa Limia; ZEPVN Baixa Limia - Serra do Xurés; e a Reserva da Biosfera Reserva Transfronteriza Geres - Xurés. Pode manifestarse a presenza de certas especies asociadas ós hábitats prioritarios:</p> <ul style="list-style-type: none"> • 6220* - Pseudoestepas de gramíneas e anuais da orde Thero-Brachypodietea • 91EO* - Bosques aluviais de Alnus glutinosa e Fraxinus excelsior. 	Atributo 1, 2 e 3	311,61 ha 3,02 ha
MONTE SAN MARTIÑO DE ARRIBA (ID_1862)	<p>Área dentro do espazo de Rede Natura 2000 denominado ZEC (ES1130002) e ZEPVN (ES110050) Macizo Central. Pode manifestarse a presenza de certas especies asociadas ós hábitats prioritarios:</p> <ul style="list-style-type: none"> • 4020* - Queirogais húmidos atlánticos de Erica ciliaris e Erica tetralix • 6220* - Pseudoestepas de gramíneas e anuais da orde Thero-Brachypodietea • 6230* - Formacións herbáceas con Nardus • 7110* - Turbeiras altas activas 	Atributos 1 e 3	32,82 ha 63,30 ha 21,92 ha 32,82 ha

UXF	DESCRIPCIÓN	XUSTIFICACIÓN	SUPERFICIE (Ha)
MONTE A FERRERIA (ID_3478)	<p>A superficie de estudo encóntrase dentro do espazo de Rede Natura 2000 denominado ZEPVN Macizo Central e ZEPVN Bidueiral de Montederramo. Pode manifestarse a presenza de certas especies asociadas ós hábitats prioritarios:</p> <ul style="list-style-type: none"> • 91E0* - Bosques aluviais de Alnus glutinosa e Fraxinus excelsior • 4020* - Queirogais húmidos atlánticos de Erica ciliaris e Erica tetralix • 6220* - Pseudoestepas de gramíneas e anuais da orde Thero-Brachypodietea • 6230* - Formacións herbáceas con Nardus • 7110* - Turbeiras altas activas 	Atributos 1 e 3	0,44 ha 0,10 ha 135,31 ha 0,10 ha 0,10 ha
MONTE COTO DE SOBRADO (ID_2094)	<p>Área dentro do espazo de Rede Natura 2000 denominado ZEC (ES1130002) Macizo Central e ZEPVN (ES110050) Macizo Central</p> <p>Pode manifestarse a presenza de certas especies asociadas ós hábitats prioritarios:</p> <ul style="list-style-type: none"> • 4020* - Queirogais húmidos atlánticos de Erica ciliaris e Erica tetralix • 6220* - Pseudoestepas de gramíneas e anuais da orde Thero-Brachypodietea • 6230* - Formacións herbáceas con Nardus • 7110* - Turbeiras altas activas 	Atributos 1 e 3	85,31 ha 639,04 ha 25,31 ha 90,04 ha
MONTE VENTÍN (ID_2766)	<p>Identificada a presenza de certas especies asociadas ao hábitat prioritario:</p> <ul style="list-style-type: none"> • 91E0* - Bosques aluviais de Alnus glutinosa e Fraxinus excelsior 	Atributo 1	0,57 ha
MONTE SERRA DO XURÉS (ID_1819)	<p>Área dentro do espazo de Rede Natura 2000 denominado ZEC Baixa Limia (ES1130001) e no ZEPA Baixa Limia-Serra do Xures (ES0000376)</p> <p>Identificada a presenza de certas especies asociadas a os hábitats prioritarios:</p> <ul style="list-style-type: none"> • 6220* - Pseudoestepas de gramíneas e anuais da orde Thero-Brachypodietea • 91E0* - Bosques aluviais de Alnus glutinosa e Fraxinus excelsior 	Atributos 1, 2 e 3	593,46 ha 8,69 ha

UXF	DESCRIPCIÓN	XUSTIFICACIÓN	SUPERFICIE (Ha)
MONTE PRADORRAMISQUE DO (ID_2348)	<p>Área dentro do espazo de Rede Natura 2000 denominado ZEC Pena Trevinca (ES1130007) e no ZEPA Pena Trevinca (ES0000437). Identificada a presenza de certas especies asociadas a os hábitats prioritarios:</p> <ul style="list-style-type: none"> • 4020* - Queirogais húmidos atlánticos de Erica ciliaris e Erica tetralix • 6220* - Pseudoestepas de gramíneas e anuais da orde Thero-Brachypodietea • 6230* - Formacións herbáceas con Nardus • 7110* - Turbeiras altas activas • 91D0* - Turbeiras Boscosas • 91E0* - Bosques aluviais de Alnus glutinosa e Fraxinus excelsior 	Atributos 1,2 e 3	<p>633,42 ha</p> <p>860,00 ha</p> <p>633,74 ha</p> <p>9,20 ha</p> <p>0,03 ha</p> <p>8,02 ha</p>
MONTE SERRA DO POZO (ID_297)	<p>A superficie de estudo encóntrase dentro do espazo denominado Reserva da Biosfera Río Eo, Ocos e Terras de Burón. Unha pequena parte da superficie encóntrase dentro da Rede Natura 2000 denominado ZEC A Marronda. Pode manifestarse a presenza de certas especies asociadas ó hábitat prioritario:</p> <ul style="list-style-type: none"> • 6220* - Pseudoestepas de gramíneas e anuais da orde Thero-Brachypodietea 	Atributo 1 e 3	19,00 ha
MONTE MURIAS (ID_760)	<p>A superficie de estudo encóntrase dentro do espazo de Rede Natura 2000 denominado ZEC "Ancares-Courel" e ZEPA Ancares. A totalidade da superficie de estudo encóntrase dentro do espazo denominado Reserva da Biosfera Os Ancares Lucenses e Montes de Navia, Cervantes e Becerreá. Pode manifestarse a presenza de certas especies asociadas ós hábitats prioritarios:</p> <ul style="list-style-type: none"> • 4020* - Queirogais húmidos atlánticos de Erica ciliaris e Erica tetralix, • 6220* - Pseudoestepas de gramíneas e anuais da orde Thero-Brachypodietea, • 6230* - Formacións herbáceas con Nardus, • 7110* - Turbeiras altas activas, • 91E0* - Bosques aluviais de Alnus glutinosa e Fraxinus excelsior. 	Atributo 1, 2, 3 e 4	<p>216,86 ha</p> <p>213,83 ha</p> <p>68,73 ha</p> <p>6,86 ha</p> <p>0,28 ha</p>

Nas restantes UXF estudadas, á data actual do presente documento, non se identifican outros Altos Valores de Conservación.

As superficies das UXF clasificables como Áreas de Altos Valores de Conservación atópanse ben identificadas e convenientemente cartografadas no Plan de Xestión. Sinalar que a cartografía relativa aos MAVC acompaña a este documento no último dos puntos.

2. DESCRICIÓN DAS ZONAS

A continuación, faise unha descrición en maior detalle dos hábitats identificados en cada UXF analizada no punto anterior. Ademais identifícanse asociacións de flora, fauna e posibles aproveitamentos tradicionais e compatibles nesas zonas.

2.1 HÁBITATS DA REDE NATURA 2000

2.1.1 QUEIROGAIS HÚMIDOS ATLÁNTICOS DE ZONAS TEMPERADAS DE *ERICA CILIARIS* E *ERICA TETRALIX* (4020*)

Os *Queirogais húmidos atlánticos de zonas temperadas de Erica ciliaris e Erica tetralix (4020*)*, correspóndense cun hábitat comunitario prioritario constituído por formacións higrófilas dominadas por breixos (*Erica*) desenvolvidas sobre chans húmidos ou con tendencia turbosa. É propio dos substratos acedos húmidos ou encharcados de case toda a Península Ibérica, sendo máis frecuente no cuadrante noroccidental e na cornixa cantábrica. Son formacións de chans mal drenados, ácidos ou acidificados por procesos de formación de turba, que poden presentar desecación superficial e certo grao de mineralización, propios de climas máis ben frescos e húmidos.

Viven desde o nivel do mar ata os 2.000 m, sendo máis comúns en condicións de media montaña. Xeralmente, forman mosaicos na paisaxe, ocupando pes de montes con pouca inclinación ou depresións e navas onde se acumula a auga. Poden formar parte de claros e marxes de bosques riparios e son desprazados nos chans máis secos adxacentes por outros queirogais ou matogueiras (4030) e por bosques. Trátase de matogueiras dominadas, case sempre, polo breixo de turbeira (*Erica tetralix*), a miúdo acompañado doutros breixos (*Erica ciliaris*, *Calluna vulgaris*) e por especies de *Genista* propias destes medios (*Genista anglica*, *Genista carpetana*, *Genista berberidea*, *Genista micrantha*) ou outras plantas hidrófilas, como *Euphorbia polygalifolia*, *Euphorbia uliginosa*, *Thymelaea dendrobryum*, *Molinia caerulea*, *Potentilla erecta*, etc.

Con maior detalle, correspóndense con comunidades seriais, con baixo nivel evolutivo, constituídas por especies de temperamento heliófilo e colonizador, que se caracterizan por posuír estratexias de auto-perpetuación, moi relacionadas cos incendios forestais, perturbacións mesmo favorables porque impiden a súa substitución por comunidades máis evolucionadas. Debido ao seu carácter pioneiro, heliófilo, colonizador, rexenéranse mal baixo cuberta, non tolerando a sombra nin a competencia prolongada. Un dos seus principais valores desde o punto de vista da biodiversidade son as súas flores, que serven de sustento e materia prima ás abellas e á fauna cinexética, que utiliza estas formacións como fonte de alimento e refuxio. Doutra banda, e a pesar do seu carácter pioneiro e o seu baixo nivel

Data: 15/07/2022	SXFSXU-OU-013: "ESTUDIO SOBRE A IDENTIFICACIÓN E CARACTERIZACIÓN DE ÁREAS CON ALTOS VALORES DE CONSERVACIÓN"	Páxina 199 de 233
------------------	--	-------------------

evolutivo, teñen relevancia por colonizar chans espidos (incluídos os derivados de incendios forestais), reducindo as súas posibilidades de erosión e degradación (SERRADA *et al.*, 2008).

Empregouse a súa biomasa como fonte de enerxía, aínda que neste caso o lignotuber do breixo, que posúe un alto potencial calorífico, tiña alta calidade como combustible e empregábase en fraguas e fornos de pan, con frecuencia tras a súa conversión en carbón vexetal. Tamén foi tradicional o seu aproveitamento apícola, cunha verdadeira "cultura do lume" que tiña por finalidade crear un mosaico de distintos tipos e etapas de desenvolvemento do queirogal co obxectivo de manter a oferta de flor durante case todo o ano. A pesar diso, foi a gandería extensiva, tanto de gando caprino como de bovino rústico e equino, o aproveitamento máis característico destas comunidades.

Neste sentido, as formacións desta tipoloxía que aparecen nas UXFs do Grupo adoitan ser o resultado dunha evolución natural asociada, sobre todo, ao pastoreo, é dicir e tal e como se mencionou, ao uso gandeiro (extensivo) que se dá no monte e perfectamente compatible coa conservación destes hábitats. O mencionado uso é o principal aproveitamento, xunto co cinxético (caza menor e corzo).

2.1.2 PSEUDOESTEPAS DE GRAMÍNEAS E ANUAIS DA ORDE THERO-BRACHYPODIETEA (6220*)

As *Pseudoestepas de gramíneas e anuais da orde Thero-Brachypodietea (6220*)* adoitan formar mosaico con hábitats rochosos e desprendementos (8130, 8210, 8220) así como con "6210* Prados secos seminaturais e facies de matogueira sobre substratos calcarios (*Festuco- Brometalia*) (* paraxes notables con orquídeas)" e queirogais secos (4030).

Pasteiros xerofíticos mediterráneos, compostos na súa maioría por gramíneas vivaces e anuais, desenvoltos polo xeral, sobre substratos calcarios medianamente profundos e mesmo superficialmente pedregosos. Forman parte os pasteiros ibéricos basófilos coñecidos como albardinales (caracterizados por *Lygeum spartum*) e espartizales, espartales ou atochares (dominados por *Stipa tenacissima*), así como os lastonares, cerrillales ou yesquerales (representados por *Brachypodium retusum*) e os pastos lixeiramente nitrófilos de aspecto sabanoide ou cerrillales (dominados por *Hyparrhenia hirta*). Comprenden, así mesmo, unha serie de pasteiros silicícolas do centro e oeste peninsular coñecidos como vallicares (dominados por *Agrostis castelá*), berciales ou berceales (caracterizados por *Stipa gigantea*) e cerrillares (representados por *Festuca elegans*). Os berciales son frecuentes nos piñeirais de *Pinus pinea* e *P. pinaster* que se estenden polos areais continentais das mesetas castelás. Inclúense tamén neste tipo de hábitat os majadales, prados nos que abunda a grama cebollera ou pelo de rato (*Poa bulbosa*). Os vallicares e majadales teñen un alto valor gandeiro nas dehesas do xénero *Quercus*, bosques adevesados de freixos mediterráneos (*Fraxinus angustifolia*), olmedas e choperas. Constitúen as comunidades pascícolas máis

Data: 15/07/2022	SXFSXU-OU-013: "ESTUDIO SOBRE A IDENTIFICACIÓN E CARACTERIZACIÓN DE ÁREAS CON ALTOS VALORES DE CONSERVACIÓN"	Páxina 200 de 233
------------------	--	-------------------

especializadas e adaptadas ao piso (vallicares), e á sega, (majadales), da península Ibérica, aínda que, polo seu peculiar dinámica de beneficio, resultan especialmente sensibles ao cesamento do seu aproveitamento.

Igualmente, comprende pasteiros dominados por especies anuais cun desenvolvemento interanual moi variable, a causa do clima e da actuación antrópica. Tamén se inclúen unha serie de pasteiros pioneiros e ralos dominados por pequenas plantas anuais de desenvolvemento primaveral fugaz, que ocupan principalmente chans esqueléticos e erosionados de calcarias e margas; con todo, algunhas comunidades tamén se desenvolven sobre os xesos. Trátase de pastos con aspecto inhóspito, pero cunha gran diversidade específica caracterizada polo fenal de dous espigas (*Brachypodium distachyon*). Estes pasteiros, de ampla distribución nas zonas semiáridas ibéricas, cobren os claros das matogueiras mediterráneas; frecuentemente están en contacto con comunidades ruderales e, se sobre eles diminúese a presión do pastoreo, rapidamente son invadidos por formacións leñosas aromáticas de romerales, tomillares e salviares.

Non se coñecen aproveitamentos tradicionais deste tipo de hábitat agás o pastoreo ocasional con gando menor.

A excepción da influencia negativa que sobre el teñen as canteiras e o sobrepastoreo, non existen ameazas importantes sobre este tipo de hábitat.

2.1.3 FORMACIÓNS HERBÁCEAS CON NARDUS, CON NUMEROSAS ESPECIES, SOBRE SUBSTRATOS SILÍCEOS DE ZONAS MONTAÑOSAS (E DE ZONAS SUBMONTAÑOSAS DA EUROPA CONTINENTAL) (6230*)

As **Formacións herbáceas con Nardus, con numerosas especies, sobre substratos silíceos de zonas montañosas (e de zonas submontañosas da Europa continental) (6230*)** correspóndense con pasteiros mestos, secos ou mesófilos, de Nardus sobre solos silíceos das áreas baixas a montañas atlánticas, subatlánticas e boreais. A vexetación é moi variada e presenta unha transición continua ao longo destes territorios. En Galicia este tipo de hábitat forma parte dos conceptos de "braña", "campa", "sestil" e "mallada", de ampla utilización nas áreas montañosas do interior.

O tamaño das representacións deste tipo de hábitat en Galicia é extraordinariamente variable. Polo xeral, os exemplos presentes nas montañas de mediana altitude (Serras Setentrionais, Dorsal Galega) raramente exceden uns poucos metros cadrados e adoitan formar parte de microsecuencias edafotopográficas no contexto de mosaicos de turbeiras e prados húmidos. Pola contra, nas montañas orientais danse condicións ecolóxicas máis apropiadas para este tipo de hábitat, de maneira que en lugares como Ancares, Trevinca ou

o Macizo Central ourensán poden chegar a ocupar vastas superficies de varios centos de metros cadrados ou, mesmo hectáreas.

Podemos atopalos en forma de pasteiros de extensión variable que se estenden principalmente polos pisos supra e orotemperado sobre chans ricos en materia orgánica desenvolvidos a partir de materiais silíceos en lugares de topografía deprimida ou áreas higróturbosas. Trátase de formacións herbáceas densas de aspecto graminoide dominadas por *Nardus stricta* nas que aparecen un elevado número de especies acompañantes, entre as que se poden citar *Trifolium alpinum*, *Campanula hermini*, *Phyteuma hemisphaericum*, *Meum athamanticum*, *Jasione montana*, *Avenula lodunensis* ou *Poa legionensis*.

As formacións de *Nardus* adoitan establecer contacto con diversos tipos de hábitats de interese comunitario, como queirogais secos (4030), augas estancadas (3130, 3160), así como con queirogais húmidos de *Erica tetralix* (4020*).

2.1.4 TURBEIRAS ALTAS ACTIVAS (7110*)

As ***Turbeiras altas activas (7110*)***, correspóndense cun hábitat comunitario prioritario constituído por humidais esencialmente alimentados pola choiva, nos que o nivel da auga está máis elevado que o nivel freático circundante. A acumulación de biomasa morta produce un abombamento do terreo (turbeiras altas).

Este tipo de hábitat preséntase fundamentalmente no territorio cántabro-atlántico e pirenaico, con representacións nas cordilleiras hercínicas do resto da Península. Os briófitos do xénero *Sphagnum* son plantas con características fisiolóxicas e de crecemento capaces de modificar profundamente o substrato no que se instalan. As súas pequenas follas (filidios) están formadas por células ocas e porosas que acumulan gran cantidade de auga. Ademais, son plantas con gran capacidade de absorción de minerais, adaptadas aos baixos niveis nutritivos dos medios acedos e pobres en nutrientes, que colonizan. Nunha turbeira activa, o esfagno crece polo ápice mentres a súa base vai morrendo progresivamente. As partes mortas descompóñense con dificultade nas condicións asolagadas e pobres (anaerobiosis) que a propia planta contribúe a manter, acumulándose en forma de turba. Como consecuencia, a turbeira crece formando abombamentos, elevándose sobre o nivel topográfico de orixe. Neste estado a turbeira pode chegar a desconectarse hídricamente do terreo subxacente, e toda a estrutura esponxosa pasa a depender exclusivamente da choiva, co que se alcanza a máxima escaseza de nutrientes. O xénero *Sphagnum* é dominante, con especies como *Sphagnum capillifolium*, *Sphagnum subnitens*, *Sphagnum compactum*, etc. Outros briófitos aparecen en menor proporción, con xéneros como *Aulacomnium*, *Odontoschisma*, *Kurzia*, *Calypogeia*, *Leucobryum*, etc. Entre as fanerógamas adaptadas a

estes medios hai plantas insectívoras como *Drosera*, ciperáceas como *Eriophorum angustifolium* ou especies de *Carex*, e ericáceas como *Erica tetralix* ou *Erica mackaiana*, etc.

As formacións que aparecen na UXFs desta tipoloxía mantivéronse e perpetuáronse co paso dos anos debido, seguramente, á complexidade de levar a cabo prácticas operacionais sobre estas superficies, así como á dificultade de desenvolvemento do arboredo.

2.1.5 TURBEIRAS DE COBERTOR (* PARA AS TURBEIRAS ACTIVAS) (7130*)

As ***Turbeiras de cobertor (*para as turbeiras activas) (7130*)*** son comunidades turbóxenas extensas (paisaxes), que se estenden por relevos chairros ou inclinados mal drenados en áreas de clima atlántico con altas precipitacións, características do oeste e norte das Illas Británicas e Irlanda. En Galicia existen grandes sistemas turbosos desta tipoloxía nas serras da Capelada e Xistral e nos Montes do Buio, que son as representacións máis meridionais deste tipo de hábitat dentro do continente europeo (Ramil-Rego et al. 1996, Izco & Ramil-Rego 2001; Rodríguez Guitián et al. en prensa). Salvo pola presenza de certa circulación lateral de auga, as turbeiras de cobertor son maioritariamente de carácter ombrotrófico. A miúdo recobren superficies extensas nas que, localmente, se integran outros tipos de comunidades (*Erico-Sphagnetalia magellanici*: *Pleurozio purpureae*-*Ericetum tetralicis*, *Vaccinio-Ericetum tetralicis* p.; *Scheuchzerietalia palustris* p., *Utricularietalia intermedio-minoris* p., *Caricetalia fuscae* p.). Aínda que os esfagnos desempeñan un importante papel en todos os casos, a proporción de ciperáceas é maior que no caso das turbeiras altas. O termo "activa" debe interpretarse como ocupada nunha proporción elevada por vexetación formadora de turba

A súa situación topográfica en cumios e partes altas de ladeiras obriga a consideralas, dende o punto de vista hidrolóxico, como turbeiras ombróxenas, posto que a grande maioría da achega de auga que as alimenta provén das precipitacións. O espesor alcanzado polos sedimentos turbosos (>50 cm) impide á vexetación a captación de recursos minerais procedentes dos materiais litolóxicos infraxacentes, polo que dende o punto de vista nutricional, cabe encadralas dentro do tipo ombrotrófico. A elevada acidez que presentan tanto os materiais turbosos, como as súas augas de infiltración e escorrentía (pH =3,4 -4,7), poñen de manifesto as condicións de oligotrofia que caracterizan estes hábitats e permiten, segundo estes criterios, a súa inclusión no grupo das turbeiras ombrotróficas oligotrofas (oligotrophic bogs).

As turbeiras de cobertor activas presentan unha grande homoxeneidade florística. En conxunto caracterízanse por presentar unha cuberta herbácea extremadamente densa dominada por cárices (*Eriophorum angustifolium*, *Carex durieui*) e gramíneas (*Molinia caerulea*, *Avenella flexuosa*) ás que adoitan acompañar, aínda que acadando unha baixa cobertura, especies frecuentes nas matogueiras presentes no N de Galicia, como *Erica*

Data: 15/07/2022	SXFSXU-OU-013: "ESTUDIO SOBRE A IDENTIFICACIÓN E CARACTERIZACIÓN DE ÁREAS CON ALTOS VALORES DE CONSERVACIÓN"	Páxina 203 de 233
------------------	--	-------------------

mackaiana, Erica cinerea ou Calluna vulgaris. Se ben os briófitos acadan unha baixa cobertura neste tipo de turbeiras, é de destacar a relativa diversidade existente neste grupo vexetal, representado tanto por esfagnos (*Sphagnum cuspidatum*, *Sphagnum auriculatum*, *Sphagnum compactum*, *Sphagnum subnitens*, *Sphagnum russowii*) como por *Leucobryum juniperoideum*, *Racomitrium elongatum*, *Hypnum jutlandicum*, *Dicranella heteromala*, *Campylopus introflexus* ou *Polytrichum piliferum*.

As turbeiras de cobertor activas galegas establecen contacto con matogueiras húmidas meridionais (4020*), turbeiras altas activas e degradadas (7110*, 7120), "Turbeiras de transición e Illóns" (7140) e afloramentos e desprendementos rochosos silíceos (8130, 8220).

2.1.6 BOSQUES ALUVIAIS DE ALNUS GLUTINOSA E FRAXINUS EXCELSIOR (91E0*)

O hábitat Bosques aluviais de *Alnus glutinosa* e *Fraxinus excelsior* (91E0*) dos cursos medios e baixos da Europa temperada e boreal (Alno-Padion); bosques riparios de *Alnus incana* dos ríos montanos e submontanos do Alpes e Apeninos setentrionais (Alnion incanae); galerías arborescentes de *Salix alba*, *Salix fragilis* e *Populus nigra* asociadas a ríos submontanos e de áreas baixas centroeuropeas (*Salicion albae*). Todos os tipos aparecen sobre solos pesados (polo xeral ricos en depósitos aluviais), inundados periodicamente polas enchentes invernais dos ríos ou regatos, aínda que están ben aireados durante a estiaxe. O estrato herbáceo inclúe invariablemente grandes herbas (*Filipendula ulmaria*, *Angelica sylvestris*, *Cardamine spp.*, *Rumex sanguineus*, *Carex spp.*, *Cirsium oleraceum*) e diversos xeófitos vernais, como *Ranunculus ficaria*, *Anemone nemorosa*, *A. ranunculoides*, *Corydalis solida*, etc.

Bosques riparios instalados sobre ribeiras fluviais máis ou menos estables, sometidos a inundacións durante a época invernal, pero ben drenados durante o verán. Tamén se inclúen bosques desenvolvidos en meandros semiabandonados que crecen sobre solos limosos ricos en materia orgánica. En conxunto, esténdense dende os territorios mesomediterráneos e mesotemperados ata o piso supratemperado inferior, con penetracións máis puntuais, seguindo as principais canles, no piso supratemperado superior.

Este tipo de hábitat establece contacto con hábitats de augas correntes (3260) e a miúdo con comunidades higrófilas megafórbicas (6430) e prados mesófilos (6510, 6520) sendo tamén frecuente, sobre todo nos niveis mesotemperados superiores e supratemperados, a súa asociación con diversos tipos de bosques, como carballeiras galaico-portugueses (9230), bosques de barrancos (9180*) e, en menor medida, faiais (9120) e biduedos orófilos.

Tradicionalmente nas áreas de topografía favorable para a instalación de prados de sega, os bosques riparios foron manexados intensamente mediante podas periódicas das especies arbóreas para reducir a súa competencia pola luz e incrementar a produción de feo

Data: 15/07/2022	SXFSXU-OU-013: "ESTUDIO SOBRE A IDENTIFICACIÓN E CARACTERIZACIÓN DE ÁREAS CON ALTOS VALORES DE CONSERVACIÓN"	Páxina 204 de 233
------------------	--	-------------------

chegando, en moitos casos, á súa total eliminación. Os produtos resultantes destas prácticas foron utilizados como alimento para o gando, combustible (leñas) ou para a confección de peches vexetais dos terreos.

2.1.7 TURBEIRAS BOSCOSAS (91D0*)

Bosques planocaducifolios ou de coníferas sobre solos turbosos húmidos ou encharcados, co nivel freático sempre elevado e, en ocasións, máis alto que no seu contorno. A auga é sempre pobre en nutrientes (turbeiras altas e fens ácidos). Estas comunidades están, polo xeral dominadas, por *Betula pubescens*, *Frangula alnus*, *Pinus sylvestris*, *Pinus rotundata* e *Picea abies*, con especies características de hábitats turbosos ou, frecuentemente, de ambientes oligotróficos, como *Vaccinium* spp., *Sphagnum* spp., *Carex* spp. (Vaccinio-Piceetea: Piceo-Vaccinienion uliginosi (Betulion pubescentis, Ledo-Pinion)). Inclúe bosques lamacentos de piceas da Rexión Boreal asociados a marxes de áreas turbosas minerotróficas situadas en áreas aplanadas ou formando liñas ao longo de vales e regueiros. Subtipos: - biduedos con *Sphagnum* - turbeiras arboradas con *Pinus sylvestris* - turbeiras arboradas con *Pinus rotundata* - turbeiras arboradas con *Picea abies* Na maior parte das localidades irlandesas, estes bosques representan subtipos de turbeiras altas que se viron degradadas e invadidas por especies de interese comercial; non obstante, as representacións dominadas por *Betula pubescens* ou *Pinus sylvestris* considéranse de interese. En Grecia, as formacións de *Pinus sylvestris* están restrinxidas ás montañas setentrionais, lugares nos que igualmente aparecen bosques de *Picea abies* cun sotobosque rico en *Sphagnum*.

A localización xeográfica deste tipo de hábitat condiciona os seus contactos catenais. No caso das situadas en áreas montañosas, atópase intimamente ligado a pequenos complexos de turbeiras (7110*, 7150) situados en posición de media ladeira ou fondos de val. Cara a situacións máis secas fan contacto con diversos tipos de bosques, como biduedos supratemperados, acevedos (9380) e carballeiras albares (9230). Nas áreas chairas non montañosas os contactos con outros hábitats adoitan realizarse con bosques, tanto higrófilos (91E0*, 91F0) como non higrófilos (carballeiras 9230), matogueiras higrófilas (4020*) ou secas (4030), herbazais (6410, 6420, 6430, 6510) ou áreas cultivadas.

2.1.8 BOSQUES DE ENCOSTAS, DESPRENDEMOTOS E BARRANCOS DO TILIO-ACERION (9180*)

O hábitat *Bosques de encostas, desprendementos e barrancos do Tilio-Acerion (9180*)* trátase de bosques pluriespecíficos no estrato superior asentados sobre solos escasamente desenvolvidos a partir de rochedos ou coluviós groseiros de natureza litolóxica variada, situados en partes baixas de ladeiras ou gargantas fluviais dentro dos pisos termo, meso e supratemperado inferior e mesomediterráneo superior.

Son bosques mesófilos cunha elevada variedade de especies arbóreas nos estadios maduros baixo as que crecen un numeroso grupo de especies nemorais esciófilas. Trátase dun tipo de hábitat no que se aglutinan diversas comunidades presentes en Galicia, aínda que existen poucos datos sobre elas. A grandes trazos pódense recoñecer:

a) unha variante temperada típica, de carácter termófilo, caracterizada pola presenza de especies pouco tolerantes ao frío como *Ruscus aculeatus*, *Arbutus unedo*, *Clematis vitalba*, *Rubia peregrina*, etc. amplamente difundida polas áreas termo e mesotemperadas do N de Galicia.

b) unha variante supratemperada na que están ausentes os taxóns termófilos e son frecuentes outros como *Galium odoratum*, *Corydalis cava* ou *Quercus petraea*, distribuída polas áreas montañosas courelao-ancaresas.

c) unha variante caracterizada pola presenza de *Fraxinus angustifolia* e a ausencia de grande parte das árbores características das outras variantes, que se distribúe polas áreas mediterráneas de Galicia, o val do Navia e grande parte das áreas montañosas temperadas de Ourense.

Con frecuencia, as partes máis accesibles destes bosques foron obxecto de prácticas de furoneo, o que conduciu á eliminación das especies arbóreas de maior talle (carballos, freixos, pradairos, faias, etc.) e a conformación de bosques dominados pola abeleira (*Corylus avellana*). Estas formacións de recuperación deben incluírse neste tipo de hábitat cando se observe a existencia de certa diversidade específica no dosel e mantense unha composición florística do estrato inferior rica en especies nemorais.

Este tipo de hábitat adoita formar mosaico con hábitats rochosos (8130, 8210, 8220), pasteiros pioneiros sobre materiais silíceos (6220*) e calcarios (6210, 6220*), queirogais secos (4030) e piornedos de *Genista florida*. Polo xeral contacta con diversos tipos de bosques (9120, 91E0*, 9230, 9260) e prados de sega (6510, 6520). É un tipo de hábitat de presenza puntual e que cobre pequenas superficies repartidas pola maior parte dos macizos montañosos do N e E de Galicia.

Data: 15/07/2022	SXFSXU-OU-013: "ESTUDIO SOBRE A IDENTIFICACIÓN E CARACTERIZACIÓN DE ÁREAS CON ALTOS VALORES DE CONSERVACIÓN"	Páxina 206 de 233
------------------	--	-------------------

2.1.9 TEIXEDAIS (9580*)

Bosques dominados por *Taxus baccata*, a miúdo con *Ilex aquifolium*, de presenza moi localizada. Atópase representado soamente nuns poucos enclaves dentro das áreas montañosas do oriente de Galicia (Ancares, Courel e Trevinca).

A composición florística deste tipo de bosques adoita ser bastante homoxénea, como resultado da intensa interceptación da luz que fan as copas do teixo e do acivro. As escasas representacións deste tipo de hábitat que se conservan en Galicia establecen contacto con diversos tipos de bosques (9120, 9180*, 9230), matogueiras secas (4030), comunidades rupícolas (8220) e herbáceas (6230*, 6430).

2.1.10 RÍOS DOS PISOS BASAL A MONTANO CON VEXETACIÓN DE *RANUNCULION FLUITANTIS* E DE *CALLITRICHIO-BATRACHION* (3260)

O hábitat *Ríos dos pisos basais a montano con vexetación de *Ranunculion fluitantis* e de *Callitricho-Batrachion* (3260)* adoita esta presente en zonas de cursos de auga de caudal oscilante e corrente pouco turbulenta comprendidos entre os niveis termotemperado e mesomediterráneo e supratemperado inferior. As oscilacións do caudal e as características físicas do leito fluvial condicionan os tipos de vexetación asociada.

Trátase dun tipo de hábitat moi variable en canto ás características físicas do leito polo que discorre. Nas áreas de cabeceira dominan os leitos rochosos angostos con grandes pedras e bloques que, progresivamente, dan paso nos tramos medios, a leitos máis amplos nos que aparecen pequenas praias de cantos e coídos que forman mosaico con tramos máis pedregosos e áreas con rápidos coincidentes con afloramentos de rochas duras; nos tramos baixos dos ríos, o substrato tende a presentar unha maior proporción de elementos finos (gravas, areas e limos). Durante a estiaxe adoitan formarse pequenas charcas nas que se desenvolve unha vexetación flotante particular. En función das características comentadas, distribúense as diferentes comunidades vexetais asociadas.

Nos tramos de cabeceira aparecen variantes pauciespecíficas do hábitat caracterizadas pola presenza de *Fontinalis* spp., que se ven substituídas, augas abaixo, por comunidades de helófitos enraizados (*Ranunculus fluitans*, *Potamogeton natans*, *Glyceria fluitans*) e de plantas flotantes (*Lemna minor*). Nas beiras que se ven descubertas de auga durante a estiaxe crece unha vexetación de grandes herbas enraizadas como *Oenanthe crocata*, *Iris pseudacorus*, *Ranunculus repens*, *Sparganium erectum* subsp. *neglectum*, *Veronica beccabunga*, *Stellaria alsine*, etc.

Os principais aproveitamentos tradicionais deste tipo de hábitat foron a pesca, a derivación de auga para o rego dos prados de sega mediante a construción dunha extensa rede de

Data: 15/07/2022	SXFSXU-OU-013: "ESTUDIO SOBRE A IDENTIFICACIÓN E CARACTERIZACIÓN DE ÁREAS CON ALTOS VALORES DE CONSERVACIÓN"	Páxina 207 de 233
------------------	--	-------------------

canles ("regos") e a utilización como forza motora para muíños e pequenas centrais hidroeléctricas.

2.1.11 RÍOS DE RIBEIRAS LAMACENTAS CON VEXETACIÓN DE CHENOPODION RUBRI P.P. E DE BIDENTION P.P. (3270)

Hábitat de ribeiras fluviais lamacentas das chairas ao nivel submontano, con vexetación pioneira nitrófila anual das alianzas *Chenopodium rubri* p.p. e *Bidention* p.p. Durante a primavera e o inicio do verán estes lugares carecen de vexetación. Se as condicións non son favorables, este tipo de vexetación pode desenvolverse escasamente ou estar completamente ausente.

Para estas zonas, na actualidade non se coñecen aproveitamentos tradicionais compatibles.

2.1.12 QUEIROGAIS SECOS EUROPEOS (4030)

Os **Queirogais secos europeos (4030)** correspóndense con formacións arbustivas, a miúdo densas, de talla media a baixa con *Calluna vulgaris* e especies de breixo (*Erica* spp.), de aulaga (*Genista* spp., *Stauracanthus* spp, *Ulex* spp.), de xara (*Cistus* spp.) e jaguarzo (*Halimium* spp.) como especies dominantes. Son características de zonas atlánticas e mediterráneas con influencia oceánica, tanto do terzo norte como da metade occidental da Península Ibérica, ademais de Ceuta. Penetran cara ao interior peninsular a través das cadeas montañosas. Atópanse sobre chans acedos ou descarbonatados de textura areosa ou franco-areosa, desde o nivel do mar ata 1.900 m de altitude. En chans máis higrófilos ou encharcados son substituídos polo tipo de hábitat 4020 Queirogais húmidos atlánticos de *Erica ciliaris* (*) e en zonas de maior altitude polo tipo de hábitat 4060 Queirogais alpinos e boreais e polas 4090 Matogueiras pulvulares orófilos europeos meridionais.

A maioría dos queirogais que constitúen este tipo de hábitat caracterízanse pola pobreza do estrato herbáceo, sobre todo no que se refire a flora (número de especies). Con todo, merecen ser destacadas tres especies: *Agrostis curtisii* (Poaceae), *Pedicularis sylvatica* (Scrophulariaceae) e *Stachys officinalis* (Lamiaceae), presentes en case todos os Queirogais que constitúen este tipo de hábitat, desde as Illas Británicas ao norte de Marrocos.

Os queirogais secos do cuadrante noroccidental clasifícanse dentro do subtipo atlántico, caracterizándose pola presenza de especies tipicamente eurosiberianas como *Erica cinerea*, *Erica vagans*, *Daboecia cantabrica*, *Cytisus cantabricus*, *Ulex europaeus* e *Ulex gallii*, ademais de *Calluna vulgaris*. En cotas elevadas, aparecen algunhas especies montanas e subalpinas, como *Vaccinium myrtillus*. En zonas baixas e/ou térmicas desta rexión, estes queirogais inclúen ademais outras especies leñosas con certa influencia mediterránea como *Erica australis*, *Erica umbellata*, *Halimium alyssoides* e *Pterospartum tridentatum*. As comunidades

deste subtipo son xeralmente pobres en especies leñosas (de catro a dez especies) e a representación do elemento endémico restrinxido é tamén escasa (*Cytisus cantabricus*, cuxa distribución case se restrinxe á Cordilleira Cantábrica, aínda que alcanza o suroeste de Francia, podería considerarse un exemplo deste elemento endémico).

Neste sentido, as formacións desta tipoloxía que aparecen nas UXF son o resultado dunha evolución natural, aínda que poidan existir prácticas inadecuadas no pasado (introdución puntual de especies alóctonas) que haberá que tentar revertir (mellorar) da maneira consideraba máis adecuada, e na medida de que a mellora implementada non cause un impacto negativo sobre os hábitats identificados.

2.1.13 QUEIROGAIS ALPINOS E BOREAIS (4060)

Os **Queirogais alpinos e boreais** son matogueiras de baixo porte desenvolvidas sobre solos silíceos de carácter esquelético con especial preferencia cara aos enclaves onde se acumula un menor espesor de neve (carácter quionóforo), outeiros venteados e parte superior das ladeiras. Polo xeral distribúense por enriba dos 1.600 m formando parte fundamental da cuberta vexetal característica do piso orotemperado, ás veces, configurando unha orla na parte superior dos biduedos e carballeiras albares xerófilas supratemperadas.

Matogueiras acidófilas achaparradas ou rastreiras dominadas pola xenebreira no piso orotemperado e por *Genista obtusiramea* no límite dos pisos supra e orotemperado. Os primeiros adoitan ocupar esporóns rochosos ou ladeiras desprovistas tempranamente de neve, mentres que os segundos se asentan sobre chans máis profundos e húmidos. As Matogueiras básicas de xenebreiro adoitan establecer contacto con vexetación de afloramentos rochosos (8220) e de desprendementos silíceos (8130) así como cervunais supra-orotemperados (6230*); os piornedos de altura fano, a parte de cos propios cimbrais, con cervunais (6230*), queirogais secos (4030) e biduedos supratemperados e, máis raramente, con vexetación de afloramentos rochosos silíceos (8220) e desprendementos (8130). Podemos atopalas en zonas puntuais das montañas orientais lucenses (Ancares, Courel) e ourensanas (Xurés, Macizo Central, Trevinca).

2.1.14 QUEIROGAIS OROMEDITERRÁNEOS ENDÉMICOS CON TOXOS (4090)

Matogueiras desenvolvidas sobre afloramentos rochosos (*Echinoparum lusitanicum*) ou ladeiras con solos pouco profundos e pedregosos (*Genista sanabrensis*) dentro dos pisos bioclimáticos supratemperado superior e orotemperado.

Data: 15/07/2022	SXFSXU-OU-013: "ESTUDIO SOBRE A IDENTIFICACIÓN E CARACTERIZACIÓN DE ÁREAS CON ALTOS VALORES DE CONSERVACIÓN"	Páxina 209 de 233
------------------	--	-------------------

A fisionomía deste tipo de hábitat varía considerablemente segundo se trate de matogueiras dominadas por *Echinopartum lusitanicum* ou por *Genista sanabrensis*. No primeiro caso trátase de formacións máis abertas nas que destaca a abundancia de afloramentos rochosos e nas que adoitan estar presentes especies como *Genista hystrix*, *Agrostis castellana*, *Dianthus merinoi* ou *Agrostis truncatula* subsp. *commista* e, máis raramente, *Santolina rosmarinifolia* subsp. *semidentata*. No segundo caso, as matogueiras adoitan ser máis densas e presentar unha maior diversidade florística, sendo frecuentes *Calluna vulgaris*, *Erica umbellata*, *Vaccinium myrtillus*, etc

Polo xeral, este tipo de hábitat establece contacto con hábitats rochosos silíceos (8220, 8230), queirogais secos (4030) e hábitats herbáceos (6110, 6220). Nas representacións de alta montaña tamén o fai con queirogais alpinos e boreais (4060) e pasteiros crioturbados (6160).

2.1.15 PRADOS CON MOLINIAS SOBRE SUBSTRATOS CALCARIOS, TURBOSOS OU ARXILO-LIMOSOS (MOLINION CAERULEAE) (6410)

Prados e xunqueiras con *Molinia* dos pisos de chaira a montano sobre solos máis ou menos húmidos con contido baixo en nutrientes (nitróxeno, fósforo). Proceden dun manexo mediante pastoreo extensivo, ás veces combinado cunha sega tardía, ou con estadios de alteración de sistemas turbosos mediante drenaxe.

Trátase de prados higrófilos de fondo de val con hidromorfía permanente asentados sobre solos pobres en nutrientes preferentemente dentro dos pisos termo e mesotemperado.

Hábitat variable en canto á especie dominante. Polo xeral, nas representacións setentrionais adoita dominar *Molinia caerulea*, mentres que nas máis baixas e meridionais tende a incrementarse a presenza de *Deschampsia hispanica*. A instalación de redes de drenaxe permitiu en numerosos casos o seu aproveitamento mediante segas periódicas ao longo de todo o ano; nestes casos acadan unha maior relevancia os xuncos (*Juncus acutiflorus*) e outras especies higrófilas (*Senecio aquaticus*, *Lychnis flos-cuculi*, *Oenanthe crocata*).

Polo xeral, este tipo de hábitat entra en contacto con formacións megafórbicas (6430), prados mesófilos (6510) e bosques riparios ou lamacentos (91E0*).

2.1.16 MEGAFORBIOS EUTROFOS HIGRÓFILOS DAS ORLAS DE CHAIRAS E DOS PISOS MONTANO A ALPINO (6430)

Comunidades megafórbicas nitrófilas de bordos de cursos fluviais e lindeiros de bosque pertencentes ás ordes *Glechometalia hederaceae* e *Convolvuletalia sepium* (Senecion

Data: 15/07/2022	SXFSXU-OU-013: "ESTUDO SOBRE A IDENTIFICACIÓN E CARACTERIZACIÓN DE ÁREAS CON ALTOS VALORES DE CONSERVACIÓN"	Páxina 210 de 233
------------------	---	-------------------

fluviatilis, Aegopodion podagrariae, Convolvulion sepium, Filipendulion)(37.7). Comunidades megafórbicas perennes dos pisos montano a alpino da clase Betulo-Adenostyletea (37.8).

Trátase de comunidades dominadas por especies herbáceas perennes de gran talla (1-2 m de altura), incluídas nas familias Umbelliferae, Liliaceae, Rosaceae e Compositae, que alcanzan unha cobertura practicamente total e unha gran biomasa. Na maioría dos casos trátase de manifestacións de carácter lineal, dispostas paralelamente ás canles fluviais, bordos de camiños ou na periferia de masas arboradas.

Dentro dos pisos meso e supratemperado, as representacións deste tipo de hábitat aparecen maioritariamente asociadas a ripisilvas (91E0*) e pequenos regueiros que circulan polo interior de diversos tipos de bosques (9120, 9180*, 9260, 9230, 9380). Nos niveis orotemperados adoitan facer contacto con hábitats turbosos e queirogais secos ou higrófilos (7110*, 4020*, 4030).

Non se coñecen aproveitamentos tradicionais deste tipo de hábitat, se se exceptúa a recolección dalgunhas das especies presentes para o seu uso medicinal (Valeriana pyrenaica, Angelica sylvestris, Equisetum arvense, Equisetum telmateia, Filipendula vulgaris, Eupatorium cannabinum, etc.).

2.1.17 PRADOS DE SEGA DE BAIXA ALTITUDE (ALOPECURUS PRATENSIS, SANGUISORBA OFFICINALIS) (6510)

Prados de sega ricos en especies, sobre solos lixeira a moderadamente fertilizados das chairas e niveis submontanos, pertencentes ás alianzas Arrhenatherion e Brachypodio-Centaureion nemoralis. Estes prados extensivos son ricos en especies de floración aparente e adóitanse cortar unha ou dúas veces ao ano, unha vez florecidas as gramíneas.

Prados de sega situados nos fondos de val e veigas dos pisos termo e mesotemperado, sobre solos derivados de rochas silíceas, mantidos en produción mediante unha profusa rede de canles de rega ou de drenaxe ("regos"). O nivel de encharcamento ou rega aplicado á vexetación característica deste hábitat condiciona a súa composición florística.

Na maior parte dos casos, este tipo de prados contacta con diversos tipos de bosques (91E0*, 9120, 9230) e matogueiras secas (4030).

2.1.18 TURBEIRAS ALTAS DEGRADADAS QUE PODEN REXENERARSE DE XEITO NATURAL (7120)

As *Turbeiras altas degradadas que poden rexenerarse de xeito natural (7120)* trátanse de turbeiras altas nas que se interrompeu (polo xeral debido a causas antrópicas) a hidroloxía natural do volume turboso, provocando o desecamento da súa superficie e/ou a perda ou

Data: 15/07/2022	SXFSXU-OU-013: "ESTUDIO SOBRE A IDENTIFICACIÓN E CARACTERIZACIÓN DE ÁREAS CON ALTOS VALORES DE CONSERVACIÓN"	Páxina 211 de 233
------------------	--	-------------------

cambio da súa composición específica. A vexetación destes lugares contén especies típicas das turbeiras altas activas, pero a súa abundancia relativa é diferente á daquelas. Os lugares que son capaces dunha rexeneración natural comprenden aqueles casos nos que é posible unha restauración hidrolóxica e, cun manexo de rexeneración axeitado, existe unha probabilidade razoable de que se restableza a formación de turba nun prazo de 30 anos. Non se consideran áreas de interese aquelas nas que existan grandes superficies de turba descuberta, as dominadas por cultivos ou pradarias intensivas ou aquelas nas que os compoñentes vexetais característicos das turbeiras altas fosen erradicados por formacións arboradas pechadas.

Nos casos máis severos, a cuberta vexetal deste tipo de hábitat está dominada por especies pratenses (*Trifolium pratense*, *T. repens*, *Dactylis glomerata*, *Lolium multiflorum*, etc.), entre as que sobreviven algunhas especies turfófilas de cárices (*Carex binervis*, *C. demissa*, *C. durieui*, *C. panicea*), Noutras situacións adoitan permanecer algunhas especies de esfagnos e, sobre todo especies leñosas (*Calluna vulgaris*, *Erica mackaiana*, *Erica cinerea*, etc.).

En sentido estrito, non se coñecen aproveitamentos tradicionais deste hábitat. Con certa frecuencia, os prados de sega de áreas chairas instaláronse sobre antigas áreas turbosas a través da creación de sistemas de drenaxe. A miúdo, o seu abandono conduce á recuperación natural da vexetación típica das turbeiras altas.

2.1.19 'MIREs' DE TRANSICIÓN (7140)

Os '**Mires' de transición (7140)** son comunidades formadoras de turba situadas na superficie de augas oligotróficas a mesotróficas, con características intermedias entre tipos solixenos e ombróxenos. Inclúen un amplo abano de comunidades; nos grandes sistemas de turbeiras adoitan constituírse comunidades características baixo o aspecto de céspedes de ciperáceas, mantos flotantes ou tremois dominados por pequenos cárices asociados a esfagnos ou brións pardos. Polo xeral van acompañadas de comunidades acuáticas ou anfibias. Na rexión Boreal este tipo de hábitat inclúe fens minerotróficos que non forman parte de grandes complexos de turbeiras, áreas lamacentas e pequenos fens transicionais entre augas libres (lagoas, charcas) e o chan mineral. Estas turbeiras pertencen á orde *Scheuchzerietalia palustris* (mantos flotantes oligotróficos entre outras comunidades) e á orde *Caricetalia fuscae* (comunidades de tremois). Inclúense aquí as interfases con augas oligotróficas con *Carex rostrata*.

Observacións: a tradución ao galego da denominación inglesa deste tipo de hábitat é difícil e complexa, xa que, como se comenta no Manual, orixinalmente inclúense nesta categoría diversos tipos de turbeiras, fundamentalmente turbeiras planas e flotantes, que non son

traducibles por un único termo en galego. Por elo, mantense o vocábulo de orixe escandinava "mire" (cf. Moore 1984), escollido na denominación orixinal inglesa deste tipo de hábitat.

As representacións deste tipo de hábitat situadas nas áreas máis accesibles e sometidas a un menor enchoupamento foron utilizadas en diversas áreas de montaña de Galicia como fonte de pasto para o gando criado en réxime de semiliberdade. Algunhas plantas medicinais características deste tipo de hábitat, como a árnica (*Arnica montana*), xunto a outras menos frecuentes, como as rorellas (*Drosera rotundifolia*, *D. intermedia*) foron obxecto de recolección tradicional en pequena contía ao longo de toda Galicia.

As **Depresións sobre substratos turbosos de *Rhynchosporion* (7150)** son comunidades pioneiras pouco variables florísticamente, desenvolvidas sobre substratos turbosos húmidos ou, en ocasións, areosos, con *Rhynchospora alba*, *R. fusca*, *Drosera intermedia*, *D. rotundifolia*, e *Lycopodiella inundata*, que forman bandas sobre turbeiras altas ou de cobertor, así como en áreas afectadas por deslizamentos ou crioturbación no interior de queirogais ou turbeiras, asociadas a afloramentos freáticos ou as zonas de flutuación de lagoas oligotróficas con leitos areosos ou lixeiramente turbosos. Estas comunidades son similares e están intimamente relacionadas coas que ocupan as depresións turbosas pouco profundas (51.122) e de turbeiras de transición e inllós.

Compre destacar que este tipo de hábitat aparece de xeito natural asociado a áreas turbosas inestables ou degradadas pola existencia de grandes herbívoros ou fenómenos erosivos asociados a períodos de chuvia intensa ou pequenos esvaramento; en todo caso, nunca ocupando grandes extensións.

Entre os aproveitamentos tradicionais do hábitat son semellantes aos citados para a categoría anterior.

2.1.20 TURBEIRAS BAIXAS ALCALINAS (7230)

As **Turbeiras baixas alcalinas (7230)** sitúanse en zonas húmidas maioritariamente sobre depósitos de turba ou "tufa" sobre os que crecen comunidades de pequenos cárices e brións pardos desenvolvidas sobre solos permanentemente encharcados que presentan achegas solíxenas ou topóxenas de augas ricas en bases, a miúdo calcarias. A capa freática pode oscilar en certa medida e estar lixeiramente por enriba ou por debaixo da superficie. A formación de turba, cando acontece, é infraacuática. As pequenas ciperáceas calcífilas dominan polo xeral este tipo de hábitat, cuxa vexetación inclúese na orde *Caricion davallianae*, caracterizado por a presenza de grandes colonias de brións pardos (*Campylium stellatum*, *Drepanocladus intermedius*, *D. revolvens*, *Cratoneuron commutatum*, *Acrocladium cuspidatum*, *Ctenidium molluscum*, *Fissidens adianthoides*, *Bryum pseudotriquetrum* e outros),

céspedes de *Schoenus nigricans*, *S. ferrugineus*, *Eriophorum latifolium*, *Carex davalliana*, *Carex flava*, *Carex lepidocarpa*, *Carex hostiana*, *Carex panicea*, *Juncus subnodulosus*, *Scirpus cespitosus*, *Eleocharis quinqueflora*, e unha rica flora de herbáceas que inclúe *Tofieldia calyculata*, *Dactylorhiza incarnata*, *Dactylorhiza traunsteineri*, *Dactylorhiza traunsteinerioides*, *Dactylorhiza russowii*, *Dactylorhiza majalis ssp. brevifolia*, *Dactylorhiza cruenta*, *Liparis loeselii*, *Herminium monorchis*, *Epipactis palustris*, *Pinguicula vulgaris*, *Pedicularis sceptrum-carolinum*, *Primula farinosa*, *Swertia perennis*. Herbazais húmidos (*Molinietalia caerulea*, p.e. *Juncetum subnodulosi* e *Cirsietum rivularis*, 37), e formacións de grandes carrizos (*Phragmition*, 53.1; *Magnocaricion* 53.2, *Cladietum marisci*, 53.3), así como comunidades de "turbeiras de transición e inllós" (54.5, 54.6), vexetación acuática ou anfibia (22.3, 22.4) ou comunidades de surxencias desenvolvidas en depresións (54.1), poden formar parte dos fens. Enténdese que as devanditas unidades, que poden, soas ou en combinación, axudar a caracterizar o fen, engloban comunidades do *Caricion davallianae* en sensu stricto, transicións coa orde *Molinion* e combinacións florísticas que, aínda que referibles fitosocioloxicamente a asociacións alcalinas do *Molinion*, inclúen un grande número de especies do *Caricion davallianae*. Dende este punto de vista, esta definición concorda coa clase integradora *Molinio-Caricetalia davallianae* proposta por Rameau et al. (1989). Fóra dos sistemas de fens ricos, comunidades asimilables a este hábitat poden aparecer en depresións intradunares (16.3), "turbeiras de transición" (54.5), herbais higrófilos (37), abanos de "tufa" (54.121) e algúns outros lugares. Nestes casos, para resaltar a súa presenza, poden ser utilizados os seus códigos en combinación co da unidade principal.

Os fens ricos adoitan contar con especies de distribución restrinxida e altamente especializadas. Trátase dun dos hábitats que máis viu reducida a súa área orixinal, xa que desapareceu de numerosas rexións e se atopa gravemente ameazado en outras.

A nivel de aproveitamentos tradicionais, salvo nas áreas sometidas a un menor encharcamento, nas que puntualmente se realizou unha sega para aproveitamento de pasto en verde, non se coñecen aproveitamentos tradicionais xeneralizados para este tipo de hábitat.

2.1.21 DESPRENDEMOTOS MEDITERRÁNEOS OCCIDENTAIS E TERMÓFILOS (8130)

Os *Desprendementos mediterráneos occidentais e termófilos (8130)* son depósitos de exposicións cálidas do Alpes e Pireneos, dos substratos calcarios dos Pireneos, as montañas mediterráneas, outeiros e áreas baixas e, localmente, das vertentes soleadas de áreas medioeuropeas. A vexetación corresponde ás ordes *Androsacetalia alpinae p.p.*, *Thlaspietalia rotundifolii p.p.*, *Stipetalia calamagrostis* e *Polystichetalia lonchitis*. Adoita ter subtipos segundo a asociación coa que se manifesten.

Data: 15/07/2022	SXFSXU-OU-013: "ESTUDIO SOBRE A IDENTIFICACIÓN E CARACTERIZACIÓN DE ÁREAS CON ALTOS VALORES DE CONSERVACIÓN"	Páxina 214 de 233
------------------	--	-------------------

Comprende as comunidades vexetais desenvolvidas sobre calquera tipo de depósitos rochosos, móbiles ou estabilizados, sometidos ou non a procesos de crioturbación e/ou deslizamento, e con independencia da súa litoloxía (silíceas, calcarias, básicas, ultrabásicas). Este hábitat aparece baixo a forma de depósitos de granulometría variable (1->100 cm.), máis ou menos extensos, situados ao pé de cantís rochosos ou en cumios montañosos elevados. Sobre eles crece unha vexetación moi pouco densa, cun escaso recubrimento briofítico e líquénico e unha flora vascular máis ou menos abundante en función do tamaño dos fragmentos rochosos e o grao de estabilización do substrato.

Con frecuencia, este tipo de hábitat aproveitouse dende antigo para o abastecemento de materiais construtivos utilizados en cachotarías e obras viarias, así como lugares de pastoreo de gando menor, aproveitamentos que se atopan actualmente en desuso. Nalgúns casos coñécense representacións deste tipo de hábitat que ocupan entulleiras de antigos labores mineiros.

2.1.22 ENCOSTAS ROCHOSAS SILÍCEAS CON VEXETACIÓN CASMOFÍTICA (8220)

As *Encostas rochosas silíceas con vexetación casmofítica (8220)* son afloramentos rochosos silíceos de elevada pendente que sustentan unha vexetación pouco densa ancorada ás fisuras e pequenas repisas do substrato. Trátase dun tipo de hábitat caracterizado fisionómicamente polo dominio da rocha núa, con vexetación vascular moi escasa nas áreas máis verticais, situación na que dominan brións e líquenes, enriquecéndose progresivamente en plantas vasculares conforme se reduce a pendente de terreo.

Non se coñecen aproveitamentos tradicionais xeneralizados, salvo a extracción puntual de material pétreo utilizado en construcións ou o pastoreo ocasional con gando menor nas áreas de menor inclinación.

2.1.23 ROCHEDOS SILÍCEOS CON VEXETACIÓN PIONEIRA DO SEDO- SCLERANTHION OU DO SEDO ALBI-VERONICION DILLENII (8230)

Os *Rochedos silíceos con vexetación pioneira do Sedo- Scleranthion ou do Sedo albi-Veronicion dillenii (8230)*, distribúense por todos os sistemas montañosos silíceos da Península. Nas superficies rochosas horizontais xéranse, ás veces, chans incipientes derivados da meteorización da roca nai e caracterizados pola súa limitada capacidade de retención hídrica. Son colonizados por plantas resistentes á seca, crasas (acumulan auga nas súas follas) ou de pequeno porte (anuais e efémeras). Estes medios albergan taxóns bioxeográficamente interesantes, algúns de orixe evolutiva relativamente recente, como certas especies dos xéneros *Sempervivum* e *Sedum*.

Sempervivum adoita formar poboacións máis ou menos densas nos pequenos rellanos dos rochedos das montañas peninsulares. Entre as especies ibéricas temos: *Sempervivum montanum*, *Sempervivum arachnoideum*, e os endémicos *Sempervivum minutum* (serras béticas) e *Sempervivum vicentei* (con distintas subespecies ou variedades nos diferentes sistemas montañosos). Hai que sinalar que algunhas destas especies son indiferentes ao substrato, polo que é posible atopalas tamén en medios semellantes pero calcarios. Nestes medios silíceos viven tamén, ás veces xunto aos *Sempervivum*, especies do xénero *Sedum*, como *Sedum anglicum*, *Sedum montanum*, *Sedum pedicellatum*, *Sedum andegavense*, *Sedum brevifolium*, *Sedum arenarium*, *Sedum caespitosum*, etc., e outras plantas como *Silene rupestris*, *Scleranthus polycnemoides*, *Evax carpetana*, etc.

É frecuente a presenza de gramíneas como *Agrostis truncatula*, *Agrostis durieui*, *Aira praecox*, etc. No clima oceánico do noroeste peninsular, estas comunidades levan interesantes endemismos de distribución moi restrinxida, como *Sedum pruinaum*, *Thymus caespititius* ou *Centaurea corcubionensis*. Neste tipo de hábitat son constantes diversos liques (*Rizocarpon*, *Ramalina*, etc.) e musgos (*Polytrichum*, *Ceratodon*, etc.). Estes medios carecen de fauna específica, como non sexa a propia dos medios rupestres en xeral.

2.1.24 BOSQUES GALAICO-PORTUGUESES CON *QUERCUS ROBUR* E *QUERCUS PYRENAICA* (9230)

Os **Bosques galaico-portugueses con *Quercus robur* e *Quercus pyrenaica* (9230)** correspóndese cun hábitat comunitario de interese caracterizado pola existencia de carballeiras marcescentes mediterráneas ou submediterráneas dominadas polo *Quercus pyrenaica*, ás veces en mestura co carballo (*Quercus robur*).

Os cerquiños crecen sobre todo nos sistemas montañosos do cuadrante noroccidental da Península Ibérica, con menor representación noutras zonas silíceas do leste e do sur. Son bosques de substratos acedos que viven entre os 400 e 1.600 m (ata os 2.000 m en Sierra Nevada), sendo substituídos a maior altitude por piñeirais, faias ou matogueiras de montaña e, a menor altitude ou con menor precipitación, por aciñeiras ou sobreirais. Na Cordilleira Cantábrica son desprazados por faias e carballos ao diminuír a influencia mediterránea. As zonas onde predominan os cerquiños son bosques relativamente pobres; o estrato arbóreo é case sempre monoespecífico, aínda que ás veces acompaña ao cerquiño algún arce (*Acer opalus*, *Acer monspessulanum*), capudres (*Sorbus aria*, *Sorbus aucuparia*, *Sorbus torminalis*) ou acivros (*Ilex aquifolium*). No estrato arbustivo destacan *Crataegus monogyna*, especies de Rosa e madre selvas (*Lonicera peryclimenum*). As herbáceas aparecen dispersas, destacando *Arenaria montana*, *Geum sylvaticum*, *Poa nemoralis*, *Melica uniflora*, *Brachypodium sylvaticum*, *Luzula forsterii*, etc. Nos bosques aclarados adoita presentarse unha orla de grandes leguminosas (*Genista*, *Cytisus*, *Adenocarpus*). A matogueira de substitución adoita estar representado polas mesmas leguminosas, ademais de breixos (*Erica cinerea*, *Erica*

Data: 15/07/2022	SXFSXU-OU-013: "ESTUDIO SOBRE A IDENTIFICACIÓN E CARACTERIZACIÓN DE ÁREAS CON ALTOS VALORES DE CONSERVACIÓN"	Páxina 216 de 233
------------------	--	-------------------

australis, *Erica vagans*) nas zonas máis chuviosas e norteñas, ou de xaras (*Cistus laurifolius*, *Cistus ladanifer*, *Cistus salviifolius*) nas máis secas ou meridionais.

O bosque de cerquiño mixto con carballos aparece en localidades noroccidentais, atlánticas e de tránsito cara a bosques máis frondosos. Esta variante ten un dosel arbóreo diverso, con *Acer campestre*, *Fraxinus excelsior*, *Frangula alnus* ou *Pyrus pyraster*, e enriquecese con especies nemorais atlánticas no sotobosque. A fauna forestal é diversa, destacando numerosas aves (paseriformes, rapaces) e mamíferos (mustélidos, cérvidos, etc.).

Entre os usos e aproveitamentos que poidan producirse, nestas zonas, están: o forestal (pouco frecuente, moi controlado e para o aproveitamento de leñas e/ou a eliminación de especies exóticas), o cinxético (sobre todo no relacionado co aproveitamento do corzo e a arcea, xa que é un hábitat ao que recorren estas especies) e o recreativo (algún excursionista ou pescador que esporadicamente transite pola zona).

2.1.25 Soutos (9260)

Formacións arboradas dominadas por *Castanea sativa* procedentes de bosques manexados dende antigo, nos que se foi favorecendo esta especie, ou directamente de plantacións centenarias.

As plantacións antigas de castiñeiro (*Castanea sativa*) reciben as acepcións de "souto" ou, máis raramente, "castiñeiras". Non obstante non todas elas cumpran as condicións sinaladas na descrición arriba exposta para poder ser consideradas como representacións do hábitat "9260 Soutos". Para os efectos da selección de lugares de importancia para a conservación deste tipo de hábitat e da avaliación do seu estado de conservación, soamente se consideraron como representativas aquelas masas arboradas nas que o sotobosque tivese unha composición florística máis ou menos próxima á dos bosques considerados como climatófilos nas respectivas áreas, desbotándose aquelas plantacións tradicionais nas que se realiza o laboreo do solo ou, mesmo, a sementeira de cereal baixo a copa das árbores, prácticas usuais na maior parte da provincia de Ourense e, en menor medida, nalgúns áreas do sur de Lugo como é o caso da parte baixa de Quiroga.

Este hábitat caracterízase polo dominio absoluto do castiñeiro no estrato superior que, soamente nos casos de abandono das prácticas culturais, comparte o dosel con outras especies arbóreas, como pradairos, freixos, cerdeiras bravas, abeleiras e, mesmo, faias. Cando o sotobosque é rozado periodicamente soamente aparecen rebrotes de cepa do castiñeiro no estrato arbustivo, sendo frecuentes no estrato herbáceo especies nemorais tolerantes á luz do sol como *Holcus mollis*, *Stellaria holostea*, *Hedera hibernica*, *Ajuga reptans*, *Linaria triornithophora*, *Melampyrum pratense*, etc., así como diversas especies

Data: 15/07/2022	SXFSXU-OU-013: "ESTUDIO SOBRE A IDENTIFICACIÓN E CARACTERIZACIÓN DE ÁREAS CON ALTOS VALORES DE CONSERVACIÓN"	Páxina 217 de 233
------------------	--	-------------------

características de formacións arbustivas (*Rubus spp.*, *Pteridium aquilinum*, *Agrostis capillaris*, plántulas de *Erica cinerea*, *E. arborea* ou *Ulex europaeus*).

Como é sabido, as plantacións tradicionais de castiñeiro no NW Ibérico realizábanse cunha dobre finalidade: obtención de recurso alimenticio (castaña) e madeireiro. Secundariamente, a vexetación do sotobosque era aproveitada como recurso de pasto para o gando menor e, xunto coa follaxe, como broza ("estrume" ou "molime") destinada para cama do gando. Por último, o castiñeiro é unha excelente planta melífera.

3. MEDIDAS DE XESTIÓN

Unha vez delimitadas as zonas dos AAVC existentes en cada UXF, ademais de descritas e caracterizadas as actividades (usos) levadas a cabo, o *Plan de Xestión* debe garantir a súa protección e conservación. Para alcanzar este obxectivo **é imprescindible determinar que se necesita conservar ou protexer en cada área** (por exemplo, en caso de ter especies de aves en perigo, seguramente sexa necesario protexer o bosque onde aniñan). Unha vez clara esta circunstancia, **deben ser identificadas as principais ameazas** para solucionar o problema (se xa existe) ou evitar que se produza (para o exemplo anterior, as cortas realizadas na época de cría ou a actividade ilegal de recollida de ovos). Finalmente, decidíranse as **accións a levar a cabo**.

Non obstante, se parte – ou a totalidade – do monte posúe un *Alto Valor de Conservación* non significa automaticamente que non poida realizarse aproveitamento algún; senón que, posiblemente, se teñan que tomar precaucións especiais para non danar os atributos identificados e, por tanto, o valor existente en devandita área. Se a operación non é especialmente intensa, é bastante probable que as actividades actuais non estean afectando á biodiversidade en xeral, ou aos altos valores de conservación en particular, se ben será necesario comprobalo. Nalgúns casos, unha xestión forestal pouco intensiva e especialmente controlada podería estar derivando nunha mellor conservación que se non existise xestión algunha. Nestes casos, habería que demostrar que as actividades levadas a cabo non afectan negativamente e de maneira substancial á biodiversidade e/ou altos valores de conservación.

3.1 XERAIS

As **medidas de xestión xerais** responden basicamente ao desenvolvemento dalgún dos criterios e indicadores contemplados no Principio 9 dos Estándar Español de Xestión Forestal para a Certificación FSC (FSC-STD-ESP-03-2018).

Data: 15/07/2022	SXFSXU-OU-013: "ESTUDIO SOBRE A IDENTIFICACIÓN E CARACTERIZACIÓN DE ÁREAS CON ALTOS VALORES DE CONSERVACIÓN"	Páxina 218 de 233
------------------	--	-------------------

- A xestión forestal vai dirixida a asegurar ou mellorar os atributos que caracterizan aos AAVC, mediante o cumprimento de todos e cada un dos seguintes elementos:

- A conservación ou incremento da diversidade biolóxica.
- mantemento ou incremento do seu valor paisaxístico.
- A conservación dos ecosistemas raros o ameazados, se os houbera.
- O mantemento ou incremento da súa capacidade de proporcionar beneficios ambientais básicos.
- O mantemento ou incremento do seu grao de contribución á satisfacción das necesidades básicas das comunidades locais, incluíndo a súa identidade cultural.

- As actuacións de xestión forestal a realizar terán, entre outros, o obxectivo de lograr unhas estruturas e unhas composicións específicas similares ás que terían de forma natural, é dicir, sen intervención humana (vexetación potencial).

- Optarase pola rexeneración natural fronte á artificial, aínda que as plantacións ou sementeiras poidan ser un complemento da rexeneración natural en determinados casos xustificadas tecnicamente. Neste aspecto, non é de obrigada aplicación en superficies cualificadas como SLIMF.

- Cando sexa preciso realizar plantacións ou sementeiras, terase un estrito control sobre a procedencia do material de reprodución forestal, que será da propia UXF ou, cando non sexa posíbel, de montes próximos. Deberá descartarse o emprego de material forestal de reprodución de orixe descoñecido ou de procedencias distintas á que inclúe o monte, para evitar o cruzamento entre poboacións xenéticamente distantes. Dende o punto de vista da capacidade de acollida de fauna, tenderase ao emprego de marcos de plantación amplos, xa que posibilitan a creación de rodais nos que o peche de copas se retrasará notablemente. Este aspecto non é de obrigada aplicación en superficies cualificadas como SLIMF.

- No Plan de Xestión debe demostrarse que os turnos, idades de madurez, rotacións ou dimensións de corta aplicados nas cortas de rexeneración se determinan facendo prevalecer os criterios ecolóxicos fronte aos económicos. Este aspecto non é de obrigada aplicación en superficies cualificadas como SLIMF.

- As cortas de rexeneración realizaranse deixando pés vivos para manter as funcións ecolóxicas e preservar a estrutura forestal e a diversidade, non realizando cortas a feito.
- A xestión nos AAVC, onde o produto principal sexa madeira, levarase a cabo deixando, como mínimo, 5 pés extracortábeis por hectárea ata a súa morte natural e, se existiran, 2 árbores mortas por hectárea, distribuídos de forma homoxénea pola UXF, para manter as funcións ecolóxicas e preservar a estrutura vexetal e a diversidade. Ditas árbores elixiranse entre os de maior tamaño, sempre que isto non supoña un risco para a propagación de pragas e enfermidades. Se non existen pés extracortábeis, deixaranse como mínimo, 5 árbores/ha maduras sen aproveitar.
- Polo de agora non se identifican superficies de non intervención. Esta catalogación faise coa superficie do 5% da superficie do AAVC (nunha área continua), como mínimo, e sempre nos lugares nos que o monte arborado presente unha maior madurez, de forma que se permita a súa evolución natural. Este aspecto non é de obrigada aplicación en superficies cualificadas como SLIMF por reducida superficie.
- Na planificación e execución dos tratamentos selvícolas que leven a cabo nas AAVC deberán evitarse:
 - Alteracións na composición da vexetación e comunidades faunísticas acompañantes.
 - Deterioracións das propiedades físicas e químicas dos chans, e especialmente da súa fertilidade.
 - Alteracións dos ecosistemas de ribeira e os leitos de auga.
 - Outras medidas para manter e conservar as AAVC indicadas poderán incluírse especificamente no Plan de Xestión e no resumo do Plan de Xestión accesible ao público. Ademais, consideraranse e incorporarán outras medidas propias do modelo de xestión implementando no conxunto da UGF, principalmente aquelas relacionadas co Principio 6: Impacto Ambiental.
 - Realizaranse procesos de consulta pública que permitan profundar na identificación, xestión e seguimento das AAVC, incorporando as achegas que favorezan a mellora e conservación dos atributos identificados nas mesmas.

3.2 ESPECÍFICAS

Data: 15/07/2022	SXFSXU-OU-013: "ESTUDO SOBRE A IDENTIFICACIÓN E CARACTERIZACIÓN DE ÁREAS CON ALTOS VALORES DE CONSERVACIÓN"	Páxina 220 de 233
------------------	---	-------------------

Enúncianse, a continuación, unha serie de consideracións a valorar á hora de adoptar medidas de xestión específicas en zonas que presenten un determinado tipo de hábitat de interese como os xa advertidos para os montes avaliados:

3.2.1 PARA OS HÁBITATS 91E0*,91DO*, 9180*, 9230, 9260 E 9580*.

- Buscarase nas masas unha composición de especies mixta debido á maior estabilidade e naturalidade que presentan estas. Con todo, non debe pretender conseguirse unha máxima diversidade de especies a nivel rodal ou cantón debido a que pode supoñer un notable aumento da complexidade de xestión.
- O aumento de diversidade estrutural está positivamente correlacionado coa diversidade específica, xa que un aumento da primeira posibilita a existencia dunha maior complexidade microclimática e, por tanto, de microhábitats para os organismos. A existencia dunha maior diversidade de especies vexetais e animais supón, doutra banda, unha maior dispoñibilidade trófica para un máis elevado número de consumidores.
- De realizar repoboacións, é aconsellable empregar un marco amplo ou realizalas por bosquetes, denominándose por golpes cando se implantan ao redor de dez plantas por grupo e por bosquetes no caso de implantar de dez a cen plantas por grupo.
- En relación co método de beneficio, o de maior estabilidade e naturalidade é o monte alto, por iso é polo que deba tenderse, de non existir, cara ao mesmo.
- Para conseguir unha maior diversidade estrutural e específica resultante, debe optarse por buscar a rexeneración natural cun período de rexeneración o máis amplo posible. Canto máis se tente imitar cos tratamentos silvícolas de rexeneración ás perturbacións que de forma espontánea afectan os ecosistemas naturais, maior será a naturalidade das curtas de rexeneración.
- O mantemento en pé dunha serie de árbores en proceso de decaemento, destinados a converterse en auténticos legados biolóxicos, supón un importante aumento da diversidade estrutural a nivel rodal. É fundamental para unha ampla gama de especies animais asociada a estadios avanzados de descomposición moi avanzada da madeira (aves cavernícolas e rapaces, morcegos, xilófagos, etc.).
- Os tratamentos silvícolas de mellora deberán evitar homoxeneizar os rodais sometidos a actuación. Con todo, unha diminución adecuada da espesura posibilita, entre outros, un maior acceso de auga e enerxía ao chan o que permite a instalación de especies propias de sotobosque e activa a actividade biolóxica de fauna e flora

Data: 15/07/2022	SXFSXU-OU-013: "ESTUDIO SOBRE A IDENTIFICACIÓN E CARACTERIZACIÓN DE ÁREAS CON ALTOS VALORES DE CONSERVACIÓN"	Páxina 221 de 233
------------------	--	-------------------

edáfica aumentando, por tanto, a curto prazo a complexidade estrutural. Fomentar o desenvolvemento dun sotobosque rico en especies arbustivas de interese pode ser unha importante estratexia na silvicultura de conservación de fauna ameazada dependente da existencia dun sotobosque ben desenvolvido. A clara de selección, desenvolta tradicionalmente para favorecer a pés de notable calidade madeireira, é unha moi importante opción de xestión en MAVC ao poderse favorecer notablemente, e con mínimo impacto, a pés ou especies interesantes para a fauna, como poidan ser árbores con especial interese trófico ou escasamente representados.

- Desde ou punto de vista da conservación, todos vos rasos ou superficies desarboladas con calidades de estación diferenciadas (trampales e zonas encharcadas, canchales, yeseras, etc) deben ser conservados tal como preséntanse pois son lugares de interese ecolóxico particular e con importante efecto non aumento da diversidade estrutural e específica.
- Controlaranse (retirarán) aquelas especies que poidan presentar un comportamento invasor, crecer incontroladamente e, desta forma, afectar negativamente as comunidades naturais. Normalmente tratarase de especies exóticas que se expanden incontroladamente, substituyendo ás especies autóctonas e reducindo a diversidade florística das comunidades naturais, chegando mesmo a completa eliminación.
- Retiraranse as árbores e ramas grandes que poidan existir no curso de auga ou, na súa falta, caer como consecuencia dalgún tipo de operación que se efectúe. Calquera actuación ou intervención forestal tentarase levar a cabo cando o chan atópanse seco, evitando depositar residuos e sen realizar a extracción de pés apoiándose no leito.
- Se se considera necesario emprender labores de restauración de zonas de ribeira, a selección de especies a utilizar na recuperación de comunidades vexetais de ribeira é un dos aspectos máis importantes que se han de considerar co fin de garantir a supervivencia das plantas introducidas e, ao mesmo tempo, minimizar impactos negativos no medio. Débese ter en conta o seguinte: a) as características ecolóxicas do tramo no cal se intervén (área xeográfica, clima, chan, pH, salinidade, etc) e a distribución natural da especies (especial atención ás especies de vexetación características e definatorios dos hábitats de interese); b) as condicións xeomorfolóxicas e a posición do tramo no perfil lonxitudinal do curso de auga; c) o réxime de caudais, incluíndo a duración dos períodos de inundación; d) o perfil transversal do curso de auga.

- A plantación debe ser o máis diversa posible, tanto na estrutura horizontal como na vertical, pero sempre usando taxóns presentes de forma natural na zona.
- Limitarase a entrada e acceso de maquinaria pesada ao mínimo imprescindible. En caso de ser inevitable, debe levar a cabo en áreas sinaladas que se haxan preparado para esta función. Así mesmo, reduciranse ao mínimo os impactos sobre o chan, mantendo a capa orgánica intacta.
- En calquera mellora que se pretenda introducir en zonas de ribeira consideraranse os seguintes aspectos:
 - Os hábitats con maior interese ecolóxico que se identifican na zona e que lle conceden un alto valor de conservación.
 - A franxa de ribeira deberá ser o suficientemente ancha como para permitir a protección do leito. Como criterio xeral adóitase sinalar que a anchura da franxa ribeirega debe ser, polo menos, igual que a do río e, se é posible, entre dous e cinco veces esta; en todo caso, nunca inferior a 5 ou 6 metros.
 - Na medida do posible, existirán (ou se crearán) áreas de amortecemento ás zonas específicas de ribeira onde se atopan os hábitat considerados de interese. A súa anchura será variable de acordo coas condicións específicas do lugar (composición, idade e estado de vexetación, características xeomorfolóxicas do tramo, cobertura e uso do chan adxacente ou outras características locais).

3.2.2 PARA OS HÁBITATS 4020*, 4030, 4060, 4090, 6220, 6230*, 6410, 6430, 6510, 7110*, 7120, 7130*, 7140, 7230, 8130, 8220, 8230

- A xestión destas comunidades non se pode reducir a unha serie de "receitas" ou tratamentos preestablecidos. Dependerá das características particulares do monte e os obxectivos da xestión, de maneira que tan adecuado poderá ser unha roza a feito en pequenas superficies (favorece o seu desenvolvemento e garante a súa persistencia) como unha roza selectiva.
- De todos os xeitos, o habitual é que calquera operación levada a cabo nestas zonas (e adxacentes) sexa selectiva evitando a alteración das comunidades presentes.
- En caso de existir un uso gandeiro, podería resultar interesante realizar un pastoreo mixto de bovino ou ovino e caprino (excluíndose nos hábitats prioritarios).

Data: 15/07/2022	SXF SXU-OU-013: "ESTUDIO SOBRE A IDENTIFICACIÓN E CARACTERIZACIÓN DE ÁREAS CON ALTOS VALORES DE CONSERVACIÓN"	Páxina 223 de 233
------------------	---	---------------------------------

- Na maior parte das situacións, bastará con deixar actuar á sucesión natural na medida de favorecer a súa calidade ou vigor, aínda que se realizará un seguimento do seu estado evolutivo.
- Determinadas actuacións, como rozas ou modificacións da dinámica hidrolóxica, poden carrexar a deterioración deste tipo de hábitat a curto prazo. Debería evitarse a drenaxe e plantación de especies arbóreas neste tipo de hábitats para aproveitalos con finalidade produtiva.

3.2.3 PARA OS HÁBITATS 3260, 3270

- A ausencia de focos de contaminación que vercan ás canles fluviais e a existencia dunha vexetación continua e ben estruturada nas marxes contribúe positivamente ao mantemento dun estado de conservación favorable do hábitat.
- Evitar no posible a modificación e artificialización das canles, así como a construción de barreiras que produzan perda de oxigenación nas augas ("caneiros" ou "aceas", presas de minicentrales, presas de grandes encoros) resulta negativa para a conservación deste tipo de hábitat.
- Controlar a expansión de poboacións de especies vexetais alóctonas e carácter invasor, en especial do xénero *Azolla*, contribúen á deterioración deste hábitat. A introdución de fauna alóctona (cangrexo americano, blackbass, etc), altera radicalmente as relacións tróficas do hábitat polo que no seguimento efectuado nas UXF nas que se manifesta, deberanse levar a cabo medidas cando aparezan de forma natural.
- Manter as características estruturais e florísticas da vexetación asociada a este tipo de hábitats xa que adoita ser un dos principais indicadores do seu estado de conservación e control para realizar calquera tipo de actuación de compensación ou mitigación se chegara a ser necesario.

4. ESTRATEXIAS DE CONSERVACIÓN DOS ALTOS VALORES DE CONSERVACIÓN

4.1 ESTRATEXIAS XERAIS

As estratexias para o mantemento dos Altos Valores de Conservación non teñen por que excluír necesariamente o aproveitamento, sempre que sexan compatibles coa conservación dos valores para protexer. Con todo, a única maneira de manter algúns dos Altos Valores de Conservación será a través da protección da área de Altos Valores de Conservación na que se atopan.

Data: 15/07/2022	SXFSXU-OU-013: "ESTUDIO SOBRE A IDENTIFICACIÓN E CARACTERIZACIÓN DE ÁREAS CON ALTOS VALORES DE CONSERVACIÓN"	Páxina 224 de 233
------------------	--	-------------------

- **AVC1.** As zonas de protección, as instrucións de aproveitamento e/ou outras estratexias para protexer as especies endémicas, ameazadas, en perigo ou outras concentracións de diversidade biolóxica e as comunidades ecolóxicas e hábitats das que dependen, suficientes para previr reducións no alcance, integridade, calidade e viabilidade dos hábitats e as ocorrencias das especies. Nos casos en que a mellora se identifica como o obxectivo, levarán a cabo medidas para desenvolver, ampliar e/ou restaurar hábitats para as devanditas especies.
- **AVC2.** As estratexias que manteñen totalmente o alcance e a integridade dos ecosistemas forestais e a viabilidade das súas concentracións de biodiversidade, incluíndo especies vexetais e animais indicadoras, especies crave e/ou agrupacións relacionadas con grandes ecosistemas forestais naturais. Os exemplos inclúen zonas de protección e áreas reservadas, onde calquera actividade comercial en áreas que non están reservadas limitase a operacións de baixa intensidade que manteñen totalmente a estrutura, a composición, a rexeneración e os patróns de perturbación forestal en todo momento. Nos casos en que a mellora se identifica como o obxectivo, levarán a cabo medidas para restaurar e reconectar os ecosistemas forestais, a súa integridade e os hábitats que apoian a diversidade biolóxica.
- **AVC3.** As estratexias que manteñen totalmente a extensión dos ecosistemas raros e ameazados, os hábitats ou os refuxios. Nos casos en que a mellora se identifica como o obxectivo, levarán a cabo medidas para restaurar e/ou desenvolver ecosistemas raros ou ameazados, hábitats ou refuxios.
- **AVC4.** As estratexias para protexer zonas de captación de auga que son importantes para as comunidades locais situadas dentro da Unidade de Xestión e as áreas que son particularmente inestables ou susceptibles á erosión. Estas áreas poderán incluír zonas de protección, instrucións de aproveitamento, restricións ao uso de substancias químicas, e/ou instrucións para a construción e mantemento de camiños, para protexer as zonas de captación de auga e as áreas augas arriba e en pendentes ascendentes. Nos casos en que a mellora se identifica como o obxectivo, levarán a cabo medidas para restaurar a calidade e cantidade de auga. Cando os servizos do ecosistema da categoría AVC4 identificados inclúan a regulación do clima, levarán a cabo estratexias para manter ou mellorar a captación e o almacenamento de carbono.
- **AVC5.** Desenvolveranse estratexias para protexer as necesidades da comunidade en relación coa Unidade de Xestión en colaboración con representantes e membros das comunidades locais.

Data: 15/07/2022	SXFSXU-OU-013: "ESTUDO SOBRE A IDENTIFICACIÓN E CARACTERIZACIÓN DE ÁREAS CON ALTOS VALORES DE CONSERVACIÓN"	Páxina 225 de 233
------------------	---	-------------------

- **AVC6.** Desenvolveranse estratexias para protexer os valores culturais en colaboración con representantes e membros das comunidades locais.

4.2 ESTRATEXIAS ESPECÍFICAS

UXF	DESCRICIÓN	ESTADO ACTUAL	OBXECTIVO	ESTRATEXIAS E ACCIÓNS ADICIONAIS
MONTE DA BRAXE (ID_3275)	Áreas, incluídas no ZEC Costa Ártabra (ES1110002). Identificada a presenza de certas especies asociadas aos hábitats: 7110* - Turbeiras altas activas, 4020* - Queirogais húmidos atlánticos de Erica ciliaris e Erica tetralix, 6220* - Pseudoestepas de gramíneas e anuais da orde Thero-Brachypodietea, 7150 - Depresións sobre substratos turbosos do Rhynchosporion, Megaforbios éutrofos higrófilos das orlas de chairas.	Ben conservado	Preservación	Na actualidade non son necesarias
MONTE PARAMEDLA (ID_3440)	Áreas dentro do espazo de Rede Natura 2000 denominado ZEC Ancares-Courel (ES1120001). Presenza de certas especies asociadas aos hábitats 3260 - Ríos dos pisos basal a montano, 3270 - Ríos de ribeiras lamacentas (Chenopodion rubri p.p. e de Bidention p.p.), 4030 - Queirogais secos europeos, 6430 - Megaforbios éutrofos higrófilos das orlas de chairas, 8130 - Desprendementos mediterráneos occidentais e termófilos, 8220 - Encostas rochosas silíceas con vexetación casmofítica, 8230-Rochedos silíceos con vexetación pioneira, 91E0* - Bosques aluviais de Alnus glutinosa e Fraxinus excelsior, 9260 - Soutos.	Ben conservado	Preservación	Na actualidade non son necesarias
MONTE PEÓN, PEDREGAL E CHAN DE CARGUEIRO (ID_8)	Identificada a presenza de certas especies asociadas o hábitat 4020*- Queirogais húmidos atlánticos de Erica ciliaris e Erica tetralix	Ben conservado	Preservación	Na actualidade non son necesarias
MONTE BARBANZA DE MOIMENTA (ID_10)	Identificada a presenza de certas especies asociadas ós hábitats 6230*- Formacións herbáceas con Nardus e 91E0*- Bosques aluviais de Alnus glutinosa e Fraxinus excelsior	Mal conservado	Mellorar as condicións para a correcta instalación no medio dos hábitats	Fomentar medidas que concilien a recuperación dos hábitats
MONTE LUME (ID_3278)	Identificada a presenza de certas especies asociadas ós hábitats 4020*- Queirogais húmidos atlánticos de Erica ciliaris e Erica tetralix e 7110*- Turbeiras altas activas	Ben conservado	Preservación	Na actualidade non son necesarias
MONTE CAMPELO (ID_3283)	Pode manifestarse a presenza de certas especies asociadas ó hábitat prioritario 4020* - Queirogais húmidos atlánticos de Erica ciliaris e E. tetralix.	Ben conservado	Preservación	Na actualidade non son necesarias
MONTE XALO (ID_56)	A superficie de estudo encóntrase dentro do espazo denominado Reserva da Biosfera Mariñas Coruñesas e Terras do Mandeo. Pode manifestarse a presenza de certas especies asociadas ó hábitat prioritario 4020* - Queirogais húmidos atlánticos de Erica ciliaris e Erica tetralix	Ben conservado	Preservación	Na actualidade non son necesarias

UXF	DESCRIPCIÓN	ESTADO ACTUAL	OBXECTIVO	ESTRATEGIAS E ACCIÓNS ADICIONAIS
MONTE BARREIRA E GUIENDE (ID_87)	Identificada a presenza da especie vulnerable <i>Dryopteris guanchica</i>	Mal conservado	Mellorar as condicións para a correcta instalación no medio do hábitat	Fomentar medidas que faciliten a recuperación do hábitat
MONTE BALTEIRO, FOLGOSO E RÍO PORTAS, LOBEIRAS, LIXO, SALMÓN E RECOBO E AXEITOS (ID_206)	Identificada a presenza de certas especies asociadas ós hábitats prioritarios 91E0*- Bosques aluviais de <i>Alnus glutinosa</i> e <i>Fraxinus excelsior</i> e 4020* - Queirogais húmidos atlánticos de <i>Erica ciliaris</i> e <i>Erica tetralix</i> .	91E0*: Ben conservado 4020*: Na parte máis elevada da UXF vese moi reducida a presenza deste hábitat, sendo na súa maioría unha superficie dominada por <i>Ulex spp.</i>	Preservar e mellorar as condicións para facilitar a instalación no medio dos hábitats	Fomentar medidas que faciliten a recuperación dos hábitats. As formacións típicas do hábitat prioritario 4020* adoitan ser o resultado dunha evolución natural asociada, sobre todo, ó pastoreo. Este uso do monte, en vigor, facilita a conservación destes hábitats.
MONTE XUNQUIÑAS (ID_392)	Áreas dentro do espazo Rede Natura 2000 denominado ZEC (ES1120001) Ancares-Courel, ZEPA (ES0000374) Ancares e ZEPVN (ES110013) Os Ancares- O Courel e da Reserva da Biosfera Os Ancares Lucenses e Montes de Navia, Cervantes e Becerreá. Identificada a presenza de certas especies asociadas ós hábitats 4020*- Queirogais húmidos atlánticos de <i>Erica ciliaris</i> e <i>Erica tetralix</i> , 6220*- Pseudoestepas de gramíneas e anuais da orde Thero-Brachypodietea, 6230*- Formacións herbáceas con <i>Nardus</i> , 7110*- Turbeiras altas activas e 91E0*- Bosques aluviais de <i>Alnus glutinosa</i> e <i>Fraxinus excelsior</i>	Ben conservado	Preservación	Na actualidade non son necesarias
MONTE XIÁ (ID_504)	Áreas dentro do espazo de Rede Natura 2000 denominado ZEC (ES1110014) Serra do Careón e da Reserva da Biosfera Terras do Miño. Presenza de certas especies asociadas ós hábitats 4020*- Queirogais húmidos atlánticos de <i>Erica ciliaris</i> e <i>Erica tetralix</i> , 6220*- Pseudoestepas de gramíneas e anuais da orde Thero-Brachypodietea, 7110*- Turbeiras altas activas e 91E0*- Bosques aluviais de <i>Alnus glutinosa</i> e <i>Fraxinus excelsior</i>	Ben conservado	Preservación	Na actualidade non son necesarias
MONTE ROBLEDO (ID_710)	A superficie de estudo encóntrase dentro do espazo de Rede Natura 2000 denominado ZEPVN Ancares, ZEPVN Os Ancares - O Courel, ZEPA Ancares e ZEC Ancares - Courel. Tamén se atopa dentro do espazo denominado Reserva da Biosfera Os Ancares lucenses e Montes de Navia, Cervantes e Becerreá. Pode manifestarse a presenza de certas especies asociadas ós hábitats prioritarios 9180* - Bosques de encostas, desprendementos e barrancos do Tilio-Acerion, 91E0* - Bosques aluviais de <i>Alnus glutinosa</i> e <i>Fraxinus excelsior</i> , 6220* - Pseudoestepas de gramíneas e anuais da orde Thero-Brachypodietea e 4020* - Queirogais húmidos atlánticos de <i>Erica ciliaris</i> e <i>Erica tetralix</i>	Ben conservado	Preservación	Na actualidade non son necesarias

UXF	DESCRIPCIÓN	ESTADO ACTUAL	OBJETIVO	ESTRATEGIAS E ACCIONES ADICIONAIS
MONTE SALCEDO E BAIRÁN (ID_946)	Área dentro do espazo de Rede Natura 2000 denominado ZEC (ES1120001) Ancares-Courel e no ZEPVN (ES110014) Os Ancares-O Courel. Identificada a presenza de certas especies asociadas ó hábitat 91E0* - Bosques aluviais de <i>Alnus glutinosa</i> e <i>Fraxinus excelsior</i>	Ben conservado	Preservación	Na actualidade non son necesarias
MONTE VILAR DE LOR (ID_990)	Áreas incluídas no ZEPVN Os Ancares - O Courel e ZEC Ancares - Courel. Identificada a presenza de certas especies asociadas ós hábitats prioritarios 91E0* - Bosques aluviais de <i>Alnus glutinosa</i> e <i>Fraxinus excelsior</i> , 6220* - Pseudoestepas de gramíneas e anuais da orde Thero-Brachypodietea e 4020* - Queirogais húmidos atlánticos de <i>Erica ciliaris</i> e <i>Erica tetralix</i>	Ben conservado	Preservación	Na actualidade non son necesarias
MONTE PARADAPIÑOL (ID_1010)	Área dentro do espazo de Rede Natura 2000 denominado ZEC (ES1120001) Ancares-Courel e no ZEPVN (ES110014) Os Ancares-O Courel. Identificada a presenza de certas especies asociadas ó hábitat 91E0* - Bosques aluviais de <i>Alnus glutinosa</i> e <i>Fraxinus excelsior</i>	Ben conservado	Preservación	Na actualidade non son necesarias
MONTE A LAXE (ID_1153)	Parte da superficie de estudo encóntrase dentro do espazo de Rede Natura 2000 denominado ZEC Serra do Xistral e ZEPVN Serra do Xistral. Pode manifestarse a presenza de certas especies asociadas ós hábitats prioritarios 4020* - Queirogais húmidos atlánticos de <i>Erica ciliaris</i> e <i>Erica tetralix</i> , 7110* - Turbeiras altas activas, 7130* - Turbeiras de cobertor (para turbeiras activas), 91E0* - Bosques aluviais de <i>Alnus glutinosa</i> e <i>Fraxinus excelsior</i> , 6220* - Pseudoestepas de gramíneas e anuais da orde Thero-Brachypodietea e 6230* - Formacións herbáceas con <i>Nardus</i> , con numerosas especies, sobre substratos silíceos de zonas de montaña	Ben conservado	Preservación	Na actualidade non son necesarias
MONTE AMIUDAL (ID_1224)	Identificada a presenza de certas especies asociadas ó hábitat 91E0* - Bosques aluviais de <i>Alnus glutinosa</i> e <i>Fraxinus excelsior</i>	Ben conservado	Preservación	Na actualidade non son necesarias
MONTE SERRA DE CASAIO E LARDEIRA (ID_1389)	A maioría da superficie de estudo encóntrase dentro do espazo de Rede Natura 2000 denominado ZEC Pena Trevinca (ES1130007), ZEPA Pena Trevinca (ES0000437) e ZEPVN Pena Trevinca. Pódese manifestar a presenza de certas especies asociadas ós hábitats prioritarios 6220* - Pseudoestepas de gramíneas e anuais da orde Thero-Brachypodietea, 7110* - Turbeiras altas activas, 4020* - Queirogais húmidos atlánticos de <i>Erica ciliaris</i> e <i>Erica tetralix</i> e 91E0* - Bosques aluviais de <i>Alnus glutinosa</i> e <i>Fraxinus excelsior</i> .	Ben conservado	Preservación	Na actualidade non son necesarias
MONTE SERRA DO QUINXO (ID_1600)	Área dentro do espazo de Rede Natura 2000 denominado ZEC Baixa Limia (ES1130001) e no ZEPA Baixa Limia-Serra do Xures (ES0000376). Identificada a presenza de certas especies asociadas ó hábitat 6220* - Pseudoestepas de gramíneas e anuais da orde Thero-Brachypodietea e 91E0* - Bosques aluviais de <i>Alnus glutinosa</i> e <i>Fraxinus excelsior</i>	Ben conservado, aínda que hai presenza de especies invasoras (<i>Acacia</i> spp.)	Preservación	Tomar medidas, de ser necesario, para evitar a expansión de <i>Acacia</i> spp.

UXF	DESCRIPCIÓN	ESTADO ACTUAL	OBXECTIVO	ESTRATEGIAS E ACCIÓNS ADICIONAIS
MONTE DE TAMICE-LAS (ID_1753)	A superficie de estudo encóntrase dentro do espazo de Rede Natura 2000 denominado ZEC Río Támea. Pode manifestarse a presenza de certas especies asociadas ó hábitat prioritario 91EO* - Bosques aluviais de <i>Alnus glutinosa</i> e <i>Fraxinus excelsior</i> , 6220* - Pseudoestepas de gramíneas anuais da orde Thero-Brachypodietea e 4020* - Queirogais húmidos atlánticos de <i>Erica ciliaris</i> e <i>E. tetralix</i>	Ben conservado	Preservación	Na actualidade non son necesarias
MONTE MEDA, VICTÓN E MALLADA GRANDE (ID_1763)	A superficie de estudo encóntrase dentro do espazo de Rede Natura 2000 denominado ZEC Río Támea. Pode manifestarse a presenza de certas especies asociadas ó hábitat prioritario 91EO* - Bosques aluviais de <i>Alnus glutinosa</i> e <i>Fraxinus excelsior</i> .	Ben conservado	Preservación	Na actualidade non son necesarias
MONTE QUINTELA E BUSCALQUE (QUINXO) (ID_3926)	A superficie de estudo encóntrase dentro do espazo de Rede Natura 2000 denominado ZEC Baixa Limia; ZEPA Baixa Limia - Serra do Xurés; Parque natural Baixa Limia - Serra do Xurés; ZEPVN Baixa Limia; ZEPVN Baixa Limia - Serra do Xurés; e a Reserva da Biosfera Reserva Transfronteriza Geres - Xurés. Pode manifestarse a presenza de certas especies asociadas ó hábitat prioritario 91EO* - Bosques aluviais de <i>Alnus glutinosa</i> e <i>Fraxinus excelsior</i> e 6220* - Pseudoestepas de gramíneas e anuais da orde Thero-Brachypodietea	Ben conservado na súa maioría	Preservación	Na actualidade non son necesarias
MONTE SAN MARTIÑO DE ARRIBA (ID_1862)	Área dentro do espazo de Rede Natura 2000 denominado ZEC (ES1130002) e ZEPVN (ES0000370) Macizo Central. Presenza de certas especies asociadas a os hábitats 4020* - Queirogais húmidos atlánticos de <i>Erica ciliaris</i> e <i>Erica tetralix</i> , 6220* - Pseudoestepas de gramíneas e anuais da orde Thero-Brachypodietea, 6230* - Formacións herbáceas con <i>Nardus</i> , 7110* - Turbeiras altas activas	Ben conservado	Preservación	Na actualidade non son necesarias
MONTE A FERRERIA (ID_3478)	A superficie de estudo encóntrase dentro do espazo de Rede Natura 2000 denominado ZEPVN Macizo Central e ZEPVN Bidueiral de Montederramo. Pode manifestarse a presenza de certas especies asociadas ós hábitats 91EO* - Bosques aluviais de <i>Alnus glutinosa</i> e <i>Fraxinus excelsior</i> , 4020* - Queirogais húmidos atlánticos de <i>Erica ciliaris</i> e <i>Erica tetralix</i> , 6220* - Pseudoestepas de gramíneas e anuais da orde Thero-Brachypodietea, 6230* - Formacións herbáceas con <i>Nardus</i> e 7110* - Turbeiras altas activas	Ben conservado	Preservación	Na actualidade non son necesarias
MONTE COTO DE SOBRADO (ID_2094)	Área dentro do espazo de Rede Natura 2000 denominado ZEC (ES1130002) Macizo Central e ZEPVN (ES110050) Macizo Central. Presenza de certas especies asociadas ós hábitats 4020* - Queirogais húmidos atlánticos de <i>Erica ciliaris</i> e <i>Erica tetralix</i> , 6220* - Pseudoestepas de gramíneas e anuais da orde Thero-Brachypodietea, 6230* - Formacións herbáceas con <i>Nardus</i> , 7110* - Turbeiras altas activas	Ben conservado	Preservación	Na actualidade non son necesarias

UXF	DESCRIPCIÓN	ESTADO ACTUAL	OBJETIVO	ESTRATEGIAS E ACCIÓNS ADICIONAIS
MONTE VENTÍN (ID_2766)	Identificada a presenza de certas especies asociadas ao hábitat prioritario 91E0* - Bosques aluviais de <i>Alnus glutinosa</i> e <i>Fraxinus excelsior</i> .	Ben conservado	Preservación	Na actualidade non son necesarias
MONTE SERRA DO XURÉS (ID_1819)	Área dentro do espazo de Rede Natura 2000 denominado ZEC Baixa Limia (ES1130001) e no ZEPa Baixa Limia-Serra do Xures (ES0000376). Identificada a presenza de certas especies asociadas a os hábitats prioritarios 6220* - Pseudoestepas de gramíneas e anuais da orde Thero-Brachypodietea e 91E0* - Bosques aluviais de <i>Alnus glutinosa</i> e <i>Fraxinus excelsior</i>	Ben conservado	Preservación	Na actualidade non son necesarias
MONTE PRADORRA-MISQUEDO (ID_2348)	Área dentro do espazo de Rede Natura 2000 denominado ZEC Pena Trevinca (ES1130007) e no ZEPa Pena Trevinca (ES0000437) Identificada a presenza de certas especies asociadas a os hábitats prioritarios 4020* - Queirogais húmidos atlánticos de <i>Erica ciliaris</i> e <i>Erica tetralix</i> ; 6220* - Pseudoestepas de gramíneas e anuais da orde Thero-Brachypodietea; 6230* - Formacións herbáceas con <i>Nardus</i> ; 7110* - Turbeiras altas activas; 91D0* - Turbeiras Boscosas; 91E0* - Bosques aluviais de <i>Alnus glutinosa</i> e <i>Fraxinus excelsior</i> .	Conservado	Preservación	Na actualidade non son necesarias
MONTE SERRA DO POZO (ID_297)	A superficie de estudo encóntrase dentro do espazo denominado Reserva da Biosfera Río Eo, Ocos e Terras de Burón. Unha pequena parte da superficie encóntrase dentro da Rede Natura 2000 denominado ZEC A Marronda. Pode manifestarse a presenza de certas especies asociadas ó hábitat prioritario 6220* - Pseudoestepas de gramíneas e anuais da orde Thero-Brachypodietea	Ben conservado	Preservación	Na actualidade non son necesarias
MONTE MURIAS (ID_760)	A superficie de estudo encóntrase dentro do espazo de Rede Natura 2000 denominado ZEC "Ancares-Courel" e ZEPa Ancares. A totalidade da superficie de estudo encóntrase dentro do espazo denominado Reserva da Biosfera Os Ancares Lucenses e Montes de Navia, Cervantes e Becerreá. Pode manifestarse a presenza de certas especies asociadas ós hábitats prioritarios 4020* - Queirogais húmidos atlánticos de <i>Erica ciliaris</i> e <i>Erica tetralix</i> , 6220* - Pseudoestepas de gramíneas e anuais da orde Thero-Brachypodietea, 6230* - Formacións herbáceas con <i>Nardus</i> , 7110* - Turbeiras altas activas, 91E0* - Bosques aluviais de <i>Alnus glutinosa</i> e <i>Fraxinus excelsior</i> .	Ben conservado	Preservación	Na actualidade non son necesarias

5. SEGUIMIENTO

O seguimento requírese como parte dunha xestión forestal adecuada e a súa finalidade principal é a de tentar mellorar a xestión. O seguimento debe axudar, polo menos, no seguinte: identificar (pescudar) posibles cambios nos servizos que ofrece o monte e entender os impactos, é dicir, os efectos que causa a xestión forestal nos servizos ofrecidos (regulación climática, prevención da erosión), e na vida das comunidades e poboacións locais.

O Criterio 9.4 dos Estándares Españois de Xestión Forestal para a Certificación FSC (na súa versión actualmente vixente) sinala que debe realizarse un seguimento periódico, proporcional á escala, intensidade e risco das actividades de xestión para avaliar a efectividade das medidas usadas para manter ou incrementar os atributos de conservación identificados nas AAVC. Neste sentido, o seguimento efectúase de acordo co referido no manual (SXFSXU_MS) e no procedemento específico do sistema de XFS (SXFSXU-PR-003).

CARTOGRAFÍA

A partir do estudo realizado, delimítanse na seguinte documentación cartográfica as diferentes áreas identificadas e definidas como Áreas de Altos Valores de Conservación dentro do Sistema de Xestión Forestal Sostible.

- 1. ÁREAS DE ALTOS VALORES DE CONSERVACIÓN na UXF ID3275_MONTE DA BRAXE (CEDEIRA, A CORUÑA)**
- 2. ÁREAS DE ALTOS VALORES DE CONSERVACIÓN na UXF ID3440_MONTE PARAMEDELA (A POBRA DE BROLLÓN, LUGO)**
- 3. ÁREAS DE ALTOS VALORES DE CONSERVACIÓN na UXF ID8_MONTE PEÓN, PEDREGAL E CHAN DE CARGUEIRO (BOIRO, A CORUÑA)**
- 4. ÁREAS DE ALTOS VALORES DE CONSERVACIÓN na UXF ID10_MONTE BARBANZA E MOIMENTA (BOIRO, A CORUÑA)**
- 5. ÁREAS DE ALTOS VALORES DE CONSERVACIÓN na UXF ID3278_MONTE LUME (CEDEIRA, A CORUÑA)**
- 6. ÁREAS DE ALTOS VALORES DE CONSERVACIÓN na UXF ID3283_MONTE CAMPELO (CORISTANCO, A CORUÑA)**
- 7. ÁREAS DE ALTOS VALORES DE CONSERVACIÓN na UXF ID56_MONTE XALO (CULLEREDO, A CORUÑA)**
- 8. ÁREAS DE ALTOS VALORES DE CONSERVACIÓN na UXF ID87_MONTE BARREIRA E GUIENDE (LOUSAME, A CORUÑA)**

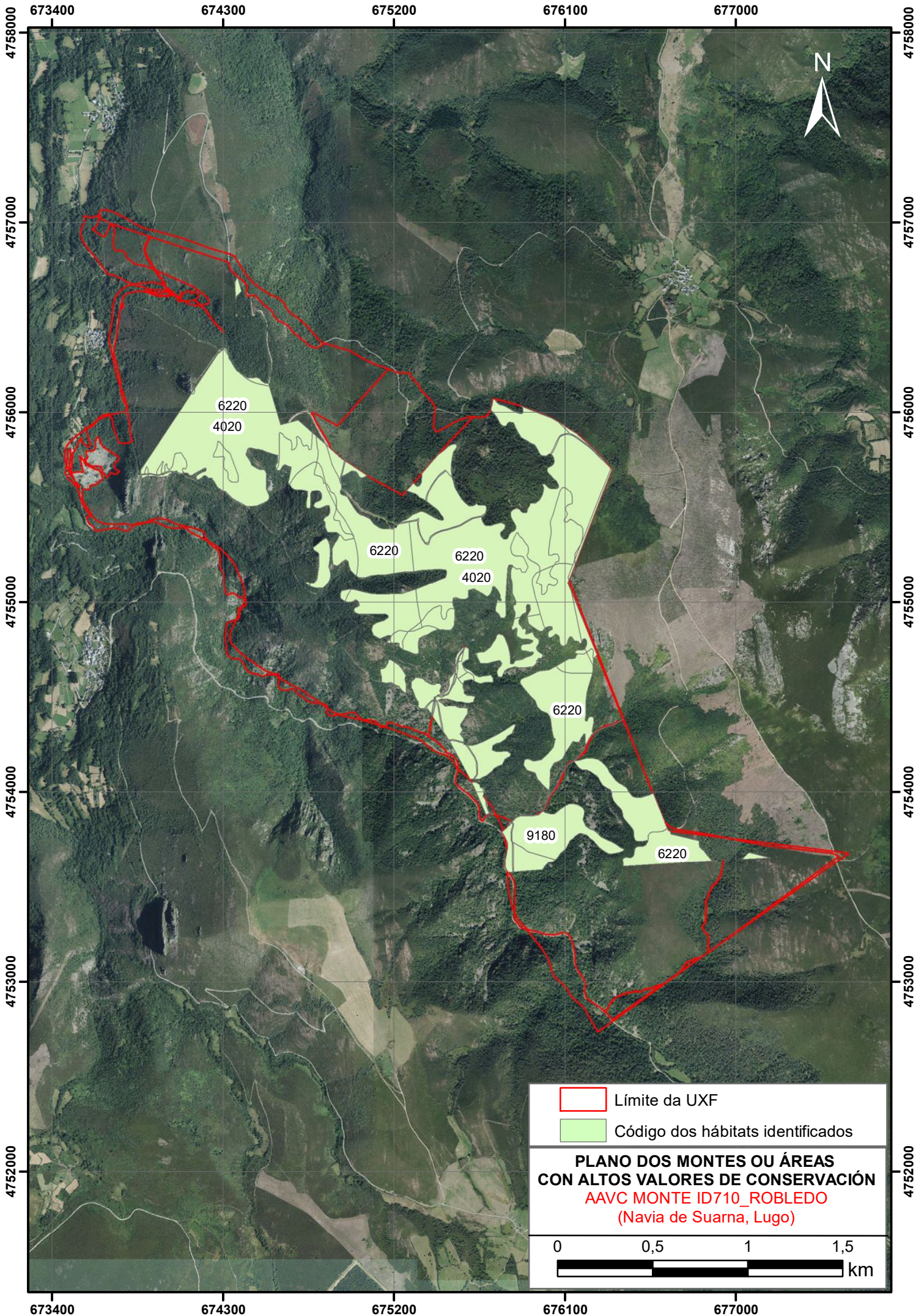
Data: 15/07/2022	SXFSXU-OU-013: "ESTUDO SOBRE A IDENTIFICACIÓN E CARACTERIZACIÓN DE ÁREAS CON ALTOS VALORES DE CONSERVACIÓN"	Páxina 231 de 233
------------------	---	-------------------

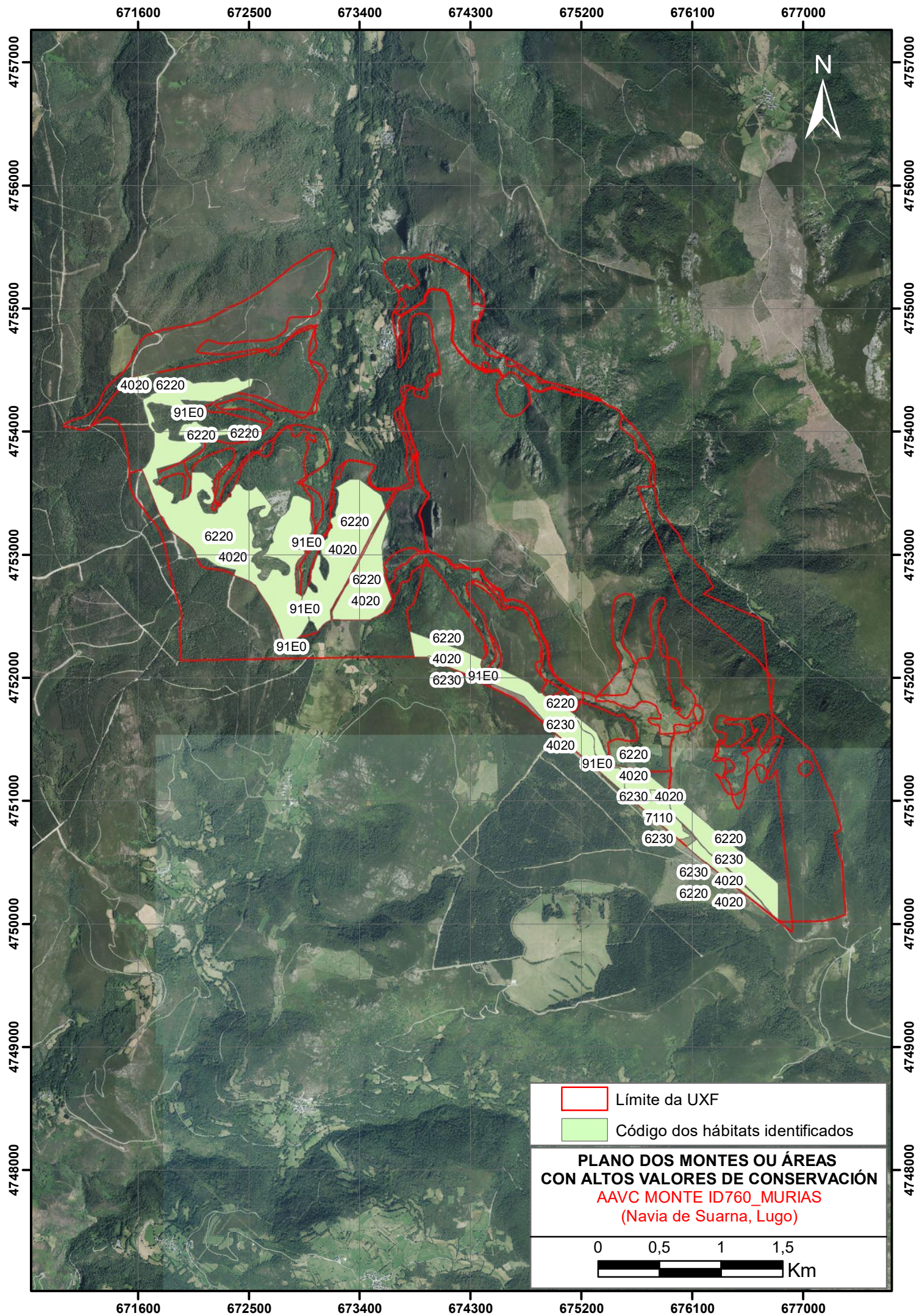
9. **ÁREAS DE ALTOS VALORES DE CONSERVACIÓN na UXF ID206_MONTE BALTEIRO, FOLGOSO E RÍO PORTAS, LOBEIRAS, LIXO, SALMÓN E RECOBO E AXEITOS (RIBEIRA, A CORUÑA)**
10. **ÁREAS DE ALTOS VALORES DE CONSERVACIÓN na UXF ID392_MONTE XUNQUIÑAS (CERVANTES, LUGO)**
11. **ÁREAS DE ALTOS VALORES DE CONSERVACIÓN na UXF ID504_MONTE XIÁ (FRIOL, LUGO)**
12. **ÁREAS DE ALTOS VALORES DE CONSERVACIÓN na UXF ID710_MONTE ROBLEDO (TAMÉN CHAMADO ROBLEDO DE RAO) (NAVIA DE SUARNA, LUGO)**
13. **ÁREAS DE ALTOS VALORES DE CONSERVACIÓN na UXF ID946_MONTE SALCEDO E BAIRÁN (A POBRA DE BROLLÓN, LUGO)**
14. **ÁREAS DE ALTOS VALORES DE CONSERVACIÓN na UXF ID990_MONTE VILAR DE LOR (QUIROGA, LUGO)**
15. **ÁREAS DE ALTOS VALORES DE CONSERVACIÓN na UXF ID1010_MONTE PARADAPIÑOL (QUIROGA, LUGO)**
16. **ÁREAS DE ALTOS VALORES DE CONSERVACIÓN na UXF ID1153_MONTE A LAXE (O VALADOURO, LUGO)**
17. **ÁREAS DE ALTOS VALORES DE CONSERVACIÓN na UXF ID1224_MONTE AMIUDAL (AVIÓN, OURENSE)**
18. **ÁREAS DE ALTOS VALORES DE CONSERVACIÓN na UXF ID1389_MONTE SERRA DE CASAIO E LARDEIRA (CARBALLEDA DE VALDEORRAS, OURENSE)**
19. **ÁREAS DE ALTOS VALORES DE CONSERVACIÓN na UXF ID1600_MONTE SERRA DE QUINXO (ENTRIMO, OURENSE)**
20. **ÁREAS DE ALTOS VALORES DE CONSERVACIÓN na UXF ID1753_MONTE DE TAMICELAS (LAZA, OURENSE)**
21. **ÁREAS DE ALTOS VALORES DE CONSERVACIÓN na UXF ID1763_MONTE MEDA, VICTÓN E MALLADA GRANDE (LAZA, OURENSE)**
22. **ÁREAS DE ALTOS VALORES DE CONSERVACIÓN na UXF ID3926_MONTE QUINTELA E BUSCALQUE (QUINXO) (LOBIOS, OURENSE)**
23. **ÁREAS DE ALTOS VALORES DE CONSERVACIÓN na UXF ID1862_MONTE SAN MARTIÑO DE ARRIBA (MANZANEDA, OURENSE)**
24. **ÁREAS DE ALTOS VALORES DE CONSERVACIÓN na UXF ID3478_MONTE FERRERÍA (MONTEDERRAMO, OURENSE)**
25. **ÁREAS DE ALTOS VALORES DE CONSERVACIÓN na UXF ID2094_MONTE COTO DE SOBRADO (A POBRA DE TRIBES, OURENSE)**



Data: 15/07/2022	SXFSXU-OU-013: "ESTUDIO SOBRE A IDENTIFICACIÓN E CARACTERIZACIÓN DE ÁREAS CON ALTOS VALORES DE CONSERVACIÓN"	Páxina 232 de 233
------------------	--	-------------------

26. **ÁREAS DE ALTOS VALORES DE CONSERVACIÓN na UXF ID297_MONTE SERRA DO POZO (BALEIRA, LUGO)**
27. **ÁREAS DE ALTOS VALORES DE CONSERVACIÓN na UXF ID760_MONTE MURIAS (NAVIA DE SUARNA, LUGO)**
28. **ÁREAS DE ALTOS VALORES DE CONSERVACIÓN na UXF ID1819_MONTE SERRA DO XURÉS (LOBIOS, OURENSE)**
29. **ÁREAS DE ALTOS VALORES DE CONSERVACIÓN na UXF ID2348_MONTE PRADORRAMISQUEDO (VIANA DO BOLO, OURENSE)**
30. **ÁREAS DE ALTOS VALORES DE CONSERVACIÓN na UXF ID2766_MONTE VENTÍN (FORNELO DE MONTES, PONTEVEDRA)**

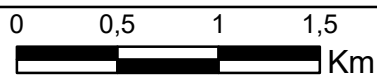
Data: 15/07/2022	SXFSXU-OU-013: "ESTUDO SOBRE A IDENTIFICACIÓN E CARACTERIZACIÓN DE ÁREAS CON ALTOS VALORES DE CONSERVACIÓN"	Páxina 233 de 233
------------------	---	-------------------

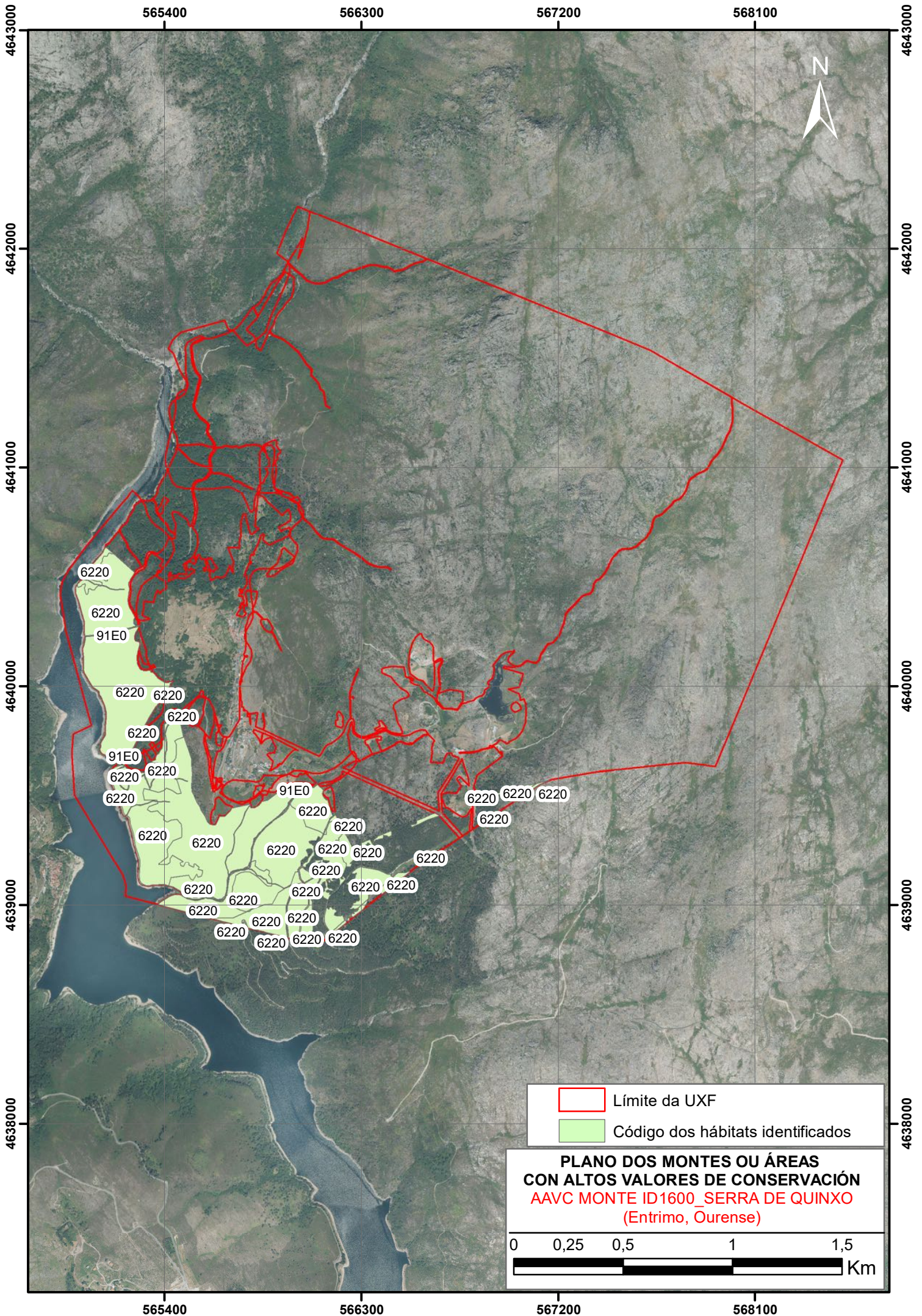




-  Límite da UXF
-  Código dos hábitats identificados

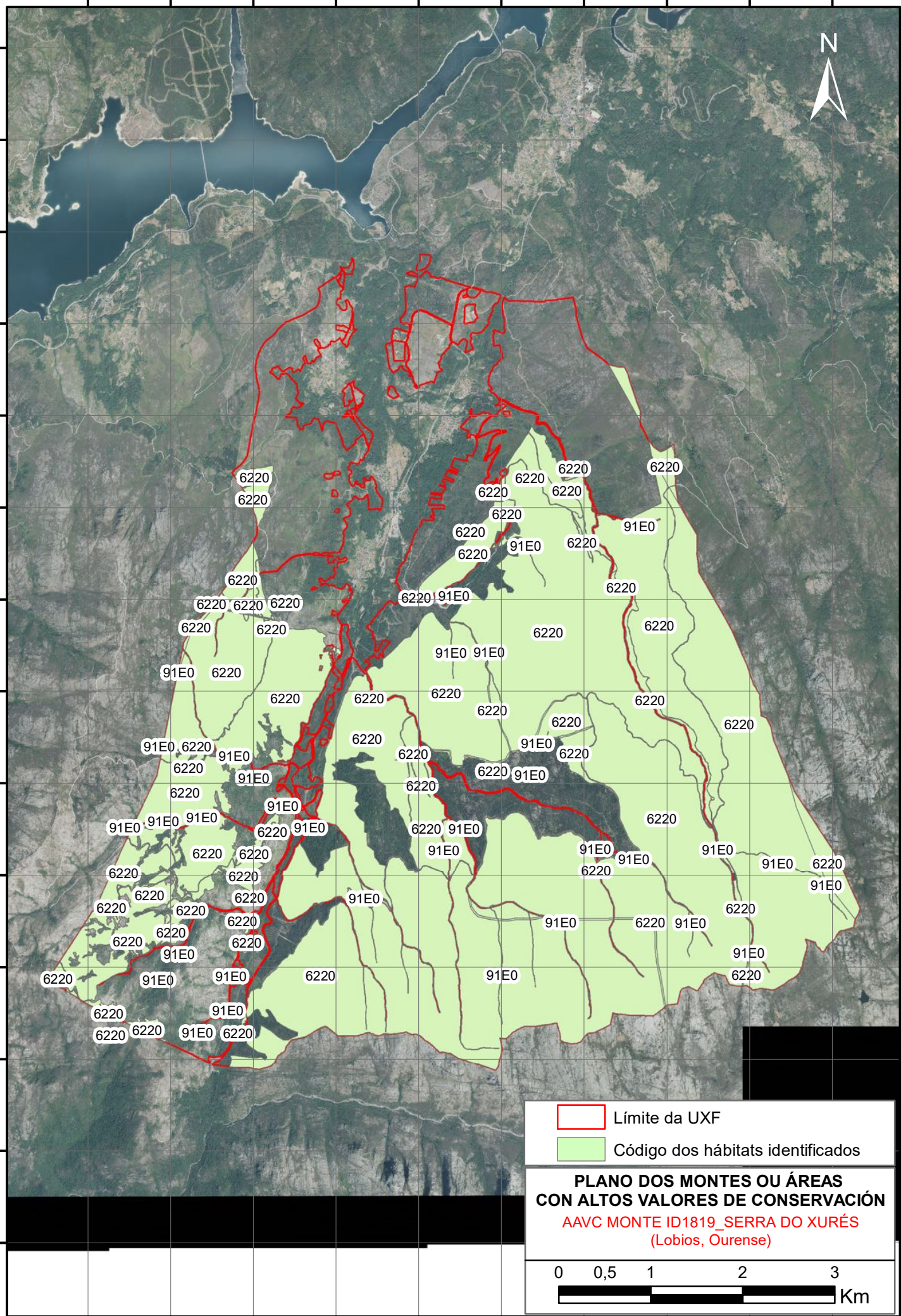
**PLANO DOS MONTES OU ÁREAS
CON ALTOS VALORES DE CONSERVACIÓN**
AAVC MONTE ID760_MURIAS
(Navia de Suarna, Lugo)







570800 571700 572600 573500 574400 575300 576200 577100 578000 578900

4640000
4639000
4638000
4637000
4636000
4635000
4634000
4633000
4632000
4631000
4630000
4629000
4628000
4627000



 Límite da UXF

 Código dos hábitats identificados

**PLANO DOS MONTES OU ÁREAS
CON ALTOS VALORES DE CONSERVACIÓN**

**AAVC MONTE ID1819_SERRA DO XURÉS
(Lobios, Ourense)**

0 0,5 1 2 3
Km

570800 571700 572600 573500 574400 575300 576200 577100 578000 578900

4640000
4639000
4638000
4637000
4636000
4635000
4634000
4633000
4632000
4631000
4630000
4629000
4628000
4627000

544700

545600

546500

547400

548300

4688000

4687000

4686000

4685000

4684000

4683000

4682000



4688000

4687000

4686000

4685000

4684000

4683000

4682000

544700

545600

546500

547400

548300

91E0

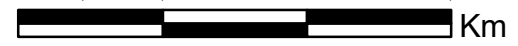
91E0

□ Límite da UXF

□ Código dos hábitats identificados

**PLANO DOS MONTES OU ÁREAS
CON ALTOS VALORES DE CONSERVACIÓN**
AAVC MONTE ID2766_VENTÍN
(Fornelos de Montes, Pontevedra)

0 0,25 0,5 1 1,5

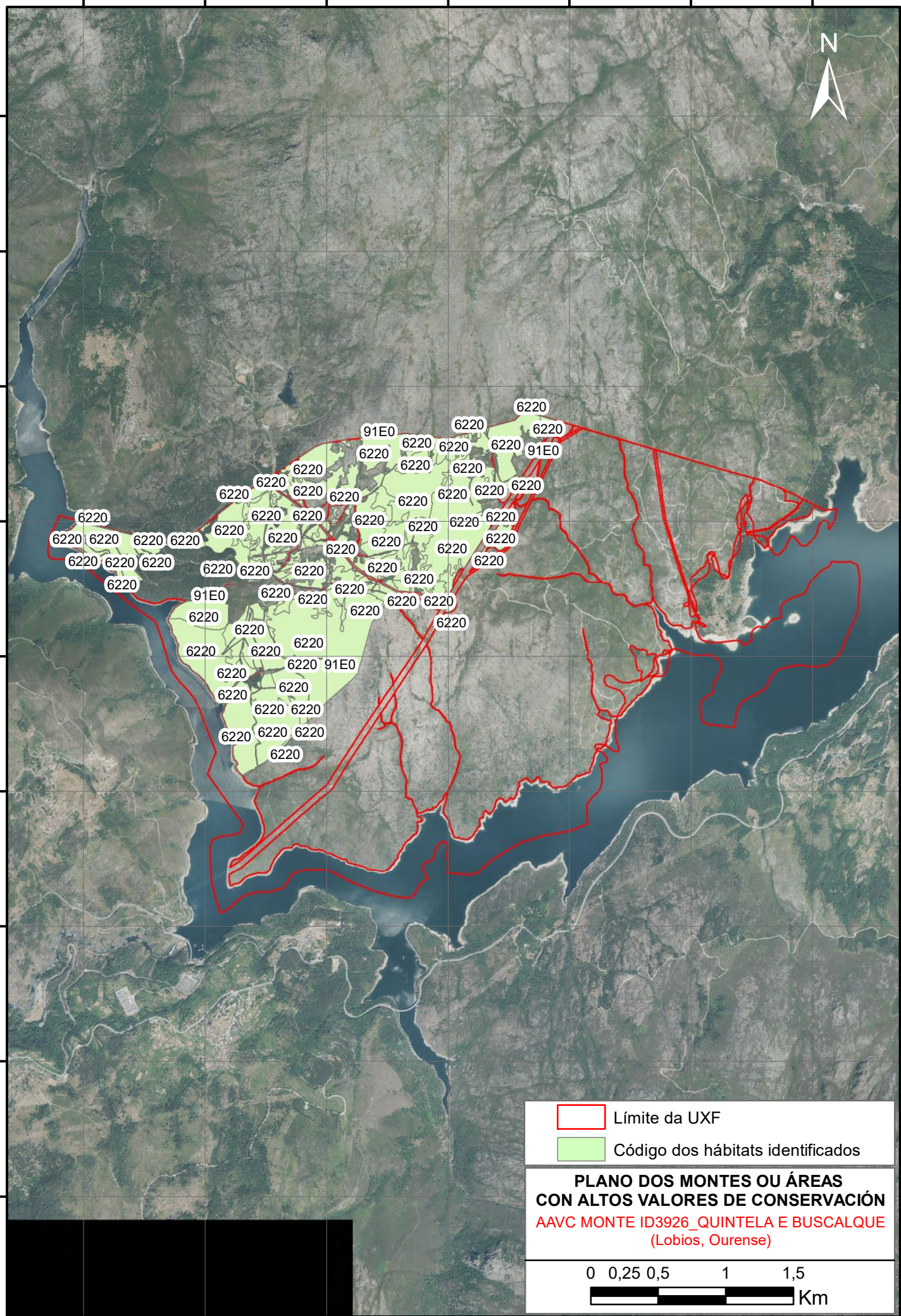




Km

565400 566300 567200 568100 569000 569900 570800

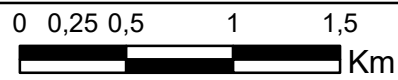
4642000
4641000
4640000
4639000
4638000
4637000
4636000
4635000
4634000

4642000
4641000
4640000
4639000
4638000
4637000
4636000
4635000
4634000



-  Límite da UXF
-  Código dos hábitats identificados

**PLANO DOS MONTES OU ÁREAS
CON ALTOS VALORES DE CONSERVACIÓN**
AAVC MONTE ID3926_QUINTELA E BUSCALQUE
(Lobios, Ourense)



565400 566300 567200 568100 569000 569900 570800